



**PRIMĂRIA MUNICIPIULUI BUCUREȘTI**  
**COMISIA LOCALĂ DE ORDINE PUBLICĂ**  
**A MUNICIPIULUI BUCUREȘTI**

**P L A N**  
*de ordine și siguranță publică al*

**DIRECȚIEI GENERALE DE POLIȚIE LOCALĂ ȘI**  
**CONTROL A MUNICIPIULUI BUCUREȘTI**

**- 2024 -**



## CUPRINS

CONSIDERAȚII GENERALE.....	3
CADRUL LEGISLATIV .....	4
CAPITOLUL I .....	9
Situația operativă la nivelul Municipiului București.....	9
A. TERITORIUL .....	10
B. POPULAȚIA .....	23
C. EVENIMENTE SOCIAL - ECONOMICE, POLITICE, RELIGIOASE.....	26
D. STAREA INFRAȚIONALĂ ȘI CONTRAVENȚIONALĂ LA NIVELUL DIRECȚIEI GENERALE DE POLIȚIE A MUNICIPIULUI BUCUREȘTI PENTRU ANUL 2023 .....	27
CAPITOLUL II .....	32
1. DISPOZITIVELE DE SIGURANȚĂ PUBLICĂ, MISIUNILE ȘI ZONELE DE RESPONSABILITATE .....	32
2. MISIUNI SPECIFICE.....	40
CAPITOLUL III.....	47
EFECTIVELE AFLATE LA DISPOZIȚIE ȘI SUPORTUL LOGISTIC .....	47
CAPITOLUL IV .....	48
INSTRUIREA EFECTIVELOR PENTRU EXECUTAREA ACTIVITĂȚILOR ȘI CONTROLUL DISPOZITIVELOR .....	48
CAPITOLUL V .....	52
DISPOZIȚII FINALE .....	52

## CONSIDERAȚII GENERALE

Având în vedere prevederile Ordinului M.A.I. nr. 92/2011 referitor la elaborarea Planului de Ordine și Siguranță Publică al Poliției Locale a Municipiului București, în conformitate cu prevederile Legii nr. 155/2010 a poliției locale, a H.G. nr.1332/2010 privind aprobarea Regulamentului - cadru de organizare și funcționare a Poliției Locale și a Regulamentului de organizare și funcționare al DGPLCMB, aprobat prin HCGMB nr. 729/18.10.2018, s-a stabilit **obiectivul prioritar** al activității **Direcției Generale de Poliție Locală și Control a Municipiului București**.

Conținutul lui se referă la **asigurarea și menținerea ordinii și liniștii publice, a siguranței cetățenilor** și la realizarea la parametri superiori a indicatorilor de performanță stabiliți de către Primarul General și Consiliul General al Municipiului București.

În acest sens **Direcția Generală de Poliție Locală și Control a Municipiului București** acționează în prezent pentru prevenirea actelor contravenționale cu impact negativ în planul normalității civice.

**Direcția Generală de Poliție Locală și Control a Municipiului București este instituție publică cu personalitate juridică** care desfășoară activități în interesul comunității locale, în scopul exercitării atribuțiilor privind apărarea drepturilor și libertăților fundamentale ale persoanei, a proprietății private și publice, precum și pentru prevenirea și descoperirea contravențiilor și infracțiunilor produse în arealul municipiului București.

În acest context, **obiectivul managerial** al Direcției Generale de Poliție Locală și Control a Municipiului București se constituie prin **continuarea și consolidarea procesului de modernizare conceptuală, structurală și funcțională a instituției**, organizarea și **dezvoltarea acesteia ca instituție modernă și eficientă, compatibilă cu cele similare din țările dezvoltate din U.E.**, precum și implementarea elementelor managementului de sistem care să asigure exercitarea procesului de management în vederea creșterii eficienței instituției în domeniul asigurării ordinii și liniștii publice, precum și în domeniul circulației pe drumurile publice.

În funcție de situația operativă și de resursele alocate, "**Planul de ordine și siguranță publică al Direcției Generale de Poliție Locală și Control a Municipiului București**", stabilește structura, misiunile forțelor de poliție locală și raporturile pe care le va avea instituția cu celelalte componente de ordine și siguranță publică de la nivelul municipiului București, în domeniile operative și modul de coordonare și cooperare cu aceste forțe, de punere în aplicare a diversității de misiuni.

**Direcția Generală de Poliție Locală și Control a Municipiului București** asigură dispozitivul de ordine publică și pază, atât a sediului unde își desfășoară activitatea Primarul General, Consiliul General și aparatul propriu de specialitate al acestora, cât și al altor obiective și zone de interes public din Capitală : Centrul Istoric, parcurile Herăstrau, Cișmigiu, Unirii, Tineretului, Izvor și Carol I și alte instituții de artă și cultură de interes local și național.

De asemenea, **Direcția Generală de Poliție Locală și Control a Municipiului București** participă la asigurarea măsurilor de ordine și siguranță

publică, cu ocazia desfășurării unor activități publice, mitinguri, acțiuni de protocol și comemorative sau a unor manifestări cultural-artistice și sportive, organizate la nivelul Capitalei, de interes local, național și internațional și urmărește respectarea normelor în domeniul circulației pe drumurile publice.

**Direcția Generală de Poliție Locală și Control a Municipiului București** asigură efectivele de polițiști locali necesare însoțirii inspectorilor din aparatul de specialitate al Primarului General, precum și o echipă de intervenții, cu dotarea specifică necesară realizării sarcinilor operative apărute la nivelul Capitalei. Totodată, se asigură dispozitivele de ordine și pază și la alte instituții de interes local ale Municipiului București, precum și la alte instituții din administrația centrală.

În sensul exercitării principalelor atribuții ale autorității publice, principalele sintagme folosite în prezentul plan, se definesc astfel:

**Ordinea publică**, ca parte componentă a securității naționale, reprezintă starea de legalitate, de echilibru și de pace, corespunzătoare unui nivel socialmente acceptabil de respectare a normelor legale și de comportament civic, care permite exercitarea drepturilor și libertăților constituționale, precum și funcționarea structurilor specifice statului de drept și se caracterizează prin credibilitatea instituțiilor abilitate, sănătatea și morala publică, starea de normalitate în organizarea și desfășurarea vieții politice, sociale și economice, în concordanță cu normele juridice, etice, morale, religioase și de altă natură, general acceptate de societate.

**Siguranța publică** exprimă sentimentul de liniște și încredere pe care îl conferă "serviciul polițienesc", pentru aplicarea măsurilor de menținere a ordinii și liniștii publice, a gradului de siguranță al persoanelor, colectivităților și bunurilor, precum și pentru realizarea parteneriatului societate civilă - poliție locală, în scopul soluționării problemelor comunității, al apărării drepturilor, libertăților și intereselor legale ale cetățenilor.

**Starea de ordine și siguranță publică** se realizează prin măsuri generale, de natura economică, socială și politică, precum și prin măsuri speciale, cu caracter preponderant preventive și proactive.

## CADRUL LEGISLATIV

- CONSTITUȚIA ROMÂNIEI (R) (2003)
- Legea nr. 182/2002 privind protecția informațiilor clasificate, cu modificările și completările ulterioare;
- Legea nr. 363/2018 privind protecția persoanelor fizice referitor la prelucrarea datelor cu caracter personal de către autoritățile competente în scopul prevenirii, descoperirii, cercetării, urmăririi penale și combaterii infracțiunilor sau al executării pedepselor, măsurilor educative și de siguranță, precum și privind libera circulație a acestor date;
- Legea nr. 155/2010 - Legea poliției locale, republicată cu modificările și completările ulterioare;
- Legea nr. 38/2003 - Legea privind transportul în regim de taxi și în regim de închiriere, cu modificările și completările ulterioare;
- Legea nr. 24/2000 - Legea privind normele de tehnică legislativă pentru elaborarea actelor normative, cu modificările și completările ulterioare;

- Legea nr. 53/2003 - Codul muncii, cu modificările și completările ulterioare;
- Legea nr. 76/2002 - Legea privind sistemul asigurărilor pentru șomaj și stimularea ocupării forței de muncă, cu modificările și completările ulterioare;
- Legea nr. 82/1991 - Legea contabilității, cu modificările și completările ulterioare;
- Legea nr. 115/1996 - Legea pentru declararea și controlul averii demnitarilor, magistraților, a unor persoane cu funcții de conducere și de control și a funcționarilor publici, cu modificările și completările ulterioare;
- Legea nr. 161/2003 - Legea privind unele măsuri pentru asigurarea transparenței în exercitarea demnităților publice, a funcțiilor publice și în mediul de afaceri, prevenirea și sancționarea corupției, cu modificările și completările ulterioare;
- Legea nr. 176/2010 - Legea privind integritatea în exercitarea funcțiilor și demnităților publice, pentru modificarea și completarea Legii nr. 144/2007 privind înființarea, organizarea și funcționarea Agenției Naționale de Integritate, precum și pentru modificarea și completarea altor acte normative, cu modificările și completările ulterioare;
- Legea nr. 263/2010 - Legea privind sistemul unitar de pensii publice, cu modificările și completările ulterioare;
- Legea nr. 273/2006 - Legea privind finanțele publice locale, cu modificările și completările ulterioare;
- Legea nr. 295/2004 - Legea privind regimul armelor și al munițiilor, cu modificările și completările ulterioare;
- Legea nr. 319/2006 - Legea securității și sănătății în muncă, cu modificările și completările ulterioare;
- Legea nr. 544/2001 - Legea privind liberul acces la informațiile de interes public, cu modificările și completările ulterioare;
- Legea nr. 129/2018 pentru modificarea și completarea Legii nr. 102/2005 privind înființarea, organizarea și funcționarea Autorității Naționale de Supraveghere a Prelucrării Datelor cu Caracter Personal, precum și pentru abrogarea Legii nr. 677/2001 pentru protecția persoanelor cu privire la prelucrarea datelor cu caracter personal și libera circulație a acestor date;
- Legea nr. 16/1996 - Legea privind Arhivelor Naționale, republicată cu modificările și completările ulterioare;
- Legea nr. 202/2002 - Legea privind egalitatea de șanse și de tratament între femei și bărbați republicată cu modificările și completările ulterioare;
- Legea nr. 333/2003 - Legea privind paza obiectivelor, bunurilor, valorilor și protecția persoanelor, republicată cu modificările și completările ulterioare;
- Legea nr. 361/2022 privind protecția avertizorilor în interes public, cu modificările și completările ulterioare;
- Legea-Cadru nr. 153/2017 privind salarizarea personalului plătit din fonduri publice, cu modificările și completările ulterioare;
- Legea nr. 100/2016 privind concesiunile de lucrări și concesiunile de servicii, cu modificările și completările ulterioare;
- Legea nr. 50/1991 - privind autorizarea executării lucrărilor de construcții, republicată cu modificările și completările ulterioare;

- Legea nr. 60/1991 privind organizarea și desfășurarea adunărilor publice, republicată cu modificările și completările ulterioare;
- Legea nr. 61/1991, pentru sancționarea faptelor de încălcare a unor norme de conviețuire socială, a ordinii și liniștii publice, republicată cu modificările și completările ulterioare;
- Legea nr. 8/1996 privind drepturile de autor și drepturile conexe, republicată cu modificările și completările ulterioare;
- Legea nr. 350/2001 privind amenajarea teritoriului și urbanismul, cu modificările și completările ulterioare;
- Legea nr. 422/2001 privind protejarea monumentelor istorice, republicată cu modificările și completările ulterioare;
- Legea nr. 205/2004 pentru protecția animalelor, republicată, cu modificările și completările ulterioare;
- Legea nr. 51/2006 a serviciilor comunitare de utilități publice republicată, cu modificările și completările ulterioare;
- Legea nr. 101/2006 a serviciului de salubritate a localităților, republicată, cu modificările și completările ulterioare;
- Legea nr. 24/2007 privind reglementarea și administrarea spațiilor verzi din intravilanul localităților, republicată, cu modificările și completările ulterioare;
- Legea nr. 92/2007 a serviciilor publice de transport persoane în unitățile administrativ-teritoriale, cu modificările și completările ulterioare;
- Legea nr. 185/2013 privind amplasarea și autorizarea mijloacelor de publicitate, republicată, cu modificările și completările ulterioare;
- Legea nr. 196/2018 privind înființarea, organizarea și funcționarea asociațiilor de proprietari și administrarea condominiilor, cu modificările și completările ulterioare;
- Legea nr. 363/2018 privind protecția persoanelor fizice referitor la prelucrarea datelor cu caracter personal de către autoritățile competente în scopul prevenirii, descoperirii, cercetării, urmăririi penale și combaterii infracțiunilor sau al executării pedepselor, măsurilor educative și de siguranță, precum și privind libera circulație a acestor date;
- O.U.G. nr. 55/2002 privind regimul de deținere al câinilor periculoși sau agresivi;
- O.U.G. nr. 195/2005 privind protecția mediului, cu modificările și completările ulterioare;
- O.U.G. 195/2002 - privind circulația pe drumurile publice, cu modificările și completările ulterioare;
- O.U.G. 97/2005 - privind evidența, domiciliul, reședința și actele de identitate ale cetățenilor români, cu modificările și completările ulterioare;
- O.U.G. nr. 155/2001 privind aprobarea programului de gestionare a câinilor fără stăpân, cu modificările și completările ulterioare;
- O.U.G. nr. 92/2021 privind regimul deșeurilor;
- O.G. nr. 22/2002 - privind executarea obligațiilor de plată ale instituțiilor publice, stabilite prin titluri executorii, cu modificările și completările ulterioare;
- O.G. nr. 27/2002 - privind reglementarea activității de soluționare a petițiilor, cu modificările și completările ulterioare;

- O.G. nr. 2/2001 privind regimul juridic al contravențiilor, cu modificările și completările ulterioare;
- Legea nr. 212/2022 privind unele măsuri pentru reducerea riscului seismic al clădirilor, cu modificările și completările ulterioare;
- O.G. nr. 43/1997 privind regimul drumurilor, cu modificările și completările ulterioare;
- O.G. nr. 21/2002 privind gospodărirea localităților urbane și rurale, cu modificările și completările ulterioare;
- O.G. nr. 99/2000 privind comercializarea produselor și serviciilor de piață, republicată cu modificările și completările ulterioare;
- H.G. nr. 273/1994 privind aprobarea Regulamentului privind recepția construcțiilor, cu modificările și completările ulterioare;
- H.G. nr. 348/2004 privind exercitarea comerțului cu produse și servicii de piață în unele zone publice, cu modificările și completările ulterioare;
- H.G. nr. 1334/2004 privind modificarea și completarea unor hotărâri ale Guvernului în vederea întăririi ordinii și disciplinei comerciale în piețele agroalimentare, cu modificările și completările ulterioare;
- H.G. nr. 1332/2010 - privind aprobarea Regulamentului-cadru de organizare și funcționare a poliției locale;
- H.G. nr. 355/2007 - privind supravegherea sănătății lucrătorilor, cu modificările și completările ulterioare;
- H.G. nr. 493/2006 - privind cerințele minime de securitate și sănătate referitoare la expunerea lucrătorilor la riscurile generate de zgomot, cu modificările și completările ulterioare;
- H.G. nr. 36/1996 - privind stabilirea și sancționarea contravențiilor la normele privind exploatarea și menținerea în buna stare a drumurilor publice, cu modificările și completările ulterioare;
- H.G. nr. 123/2002 - pentru aprobarea Normelor metodologice de aplicare a Legii nr. 544/2001 privind liberul acces la informațiile de interes public, cu modificările și completările ulterioare;
- H.G. nr. 971/2006 - privind cerințele minime pentru semnalizarea de securitate și/sau de sănătate la locul de muncă, cu modificările și completările ulterioare;
- H.G. nr. 1028/2006 - privind cerințele minime de securitate și sănătate în muncă referitoare la utilizarea echipamentelor cu ecran de vizualizare, cu modificările și completările ulterioare;
- H.G. nr. 1048/2006 - privind cerințele minime de securitate și sănătate pentru utilizarea de către lucrători a echipamentelor individuale de protecție la locul de muncă, republicată;
- H.G. nr. 1066/2008 - pentru aprobarea normelor privind formarea profesională a funcționarilor publici;
- H.G. nr. 520/2016 - privind cerințele minime de securitate și sănătate referitoare la expunerea lucrătorilor la riscuri generate de câmpuri electromagnetice, cu modificările și completările ulterioare;
- H.G. nr. 585/2002 pentru aprobarea Standardelor naționale de protecție a informațiilor clasificate în România;

- H.G. nr. 1349/2002 privind colectarea, transportul, distribuirea și protecția, pe teritoriul României, a corespondenței clasificate, cu modificările și completările ulterioare;
- H.G. nr. 781/2002 privind protecția informațiilor secrete de serviciu;
- H.C.G.M.B. nr. 304/2009 privind aprobarea normelor de protecție a spațiilor verzi de pe teritoriul Municipiului București;
- H.C.G.M.B. nr. 123/2010 privind unele măsuri de asigurare a salubrității prin jet de apă pe carosabil, cu modificările și completările ulterioare;
- H.C.G.M.B. nr. 120/2010 privind aprobarea normelor de salubritate și igienizare a Municipiului București;
- H.C.G.M.B. nr. 119/2010 privind aprobarea Regulamentului de organizare și funcționare a serviciilor publice de salubritate în Municipiul București;
- H.C.G.M.B. nr. 114/2011 privind amenajarea și întreținerea alveolelor stradale din cadrul plantațiilor de aliniament din Municipiul București;
- H.C.G.M.B. nr. 122/2010 privind aprobarea unor măsuri și acțiuni pentru organizările de șantier de construcții și demolări din Municipiul București, cu modificările și completările ulterioare;
- H.C.G.M.B. nr. 121/2010 privind unele măsuri de asigurare a îngrădirii, salubrității și igienizării terenurilor virane în Municipiul București, cu modificările și completările ulterioare;
- H.C.G.M.B. nr. 341/2010 privind interzicerea amplasării punctelor de comercializare a substanțelor halucinogene, etno-botanice și asimilate acestora pe o rază de 1000 m în jurul unităților de învățământ, spațiilor destinate procesului de învățământ, unităților de cercetare științifică, bibliotecilor, căminelor, internatelor, cantinelor, caselor de cultură ale studenților, caselor corpului didactic, caselor universitare, taberelor școlare, bazelor și complexelor cultural-sportive, palatelor și cluburilor copiilor și elevilor de pe raza Municipiului București;
- H.C.G.M.B. nr. 145/2013 pentru modificarea și completarea Hotărârii C.G.M.B. nr. 243/2009 privind controlul reproducției câinilor în Municipiul București;
- H.C.G.M.B. nr. 180/2017 privind instituirea unor obligații și răspunderi ce revin instituțiilor publice, agenților economici și cetățenilor pentru buna gospodărire a locuințelor și înfrumusețarea acestora, cu modificările și completările ulterioare;
- H.C.G.M.B. nr. 212/2017 privind regulamentul pentru instalarea/aducerea la cota/întreținerea capacelor, gurilor de acces la rețelele edilitare subterane, răsufătoarelor de gaz și a grătarelor gurilor de scurgere a apelor meteorice aflate pe domeniul public al Municipiului București și pentru abrogarea H.C.G.M.B. nr. 306/2002 și a HCGMB 103/2006;
- H.C.G.M.B. nr. 220/2018 privind aprobarea ”Normelor pentru avizarea , autorizarea, coordonarea și execuția lucrărilor de infrastructură (tehnică- edilitare și stradale) de pe teritoriul Municipiului București;
- H.C.G.M.B. nr. 247/2018 privind aprobarea regulamentul privind salubritatea, igienizarea și înfrumusețarea centrului istoric;
- H.C.G.M.B. nr. 426/2018 privind reglementarea raporturilor contractuale privind spațiile cu altă destinație decât aceea de locuință aflate în administrarea Municipiului București, precum și pentru abrogarea H.C.G.M.B. 32/2007 și a H.C.G.M.B. 268/2010;



- H.C.G.M.B. nr. 488/2018 privind aprobarea regulamentului local pentru autorizarea, construirea și amplasarea mijloacelor de publicitate;
- ;
- O.S.G.G. nr. 600/2018 privind aprobarea Codului controlului intern managerial al entităților publice ;
- Regulamentul UE nr. 679/2016 privind protecția persoanelor fizice în ceea ce privește prelucrarea datelor cu caracter personal și privind libera circulație a acestor date și de abrogare a Directivei 95/46/CE;
- Regulamentul de organizare și funcționare al D.G.P.L.C.M.B., aprobat prin H.C.G.M.B. nr. 729/18.10.2018. ANEXA 3;
- Regulamentul intern al D.G.P.L.C.M.B. nr. 51262/02.12.2020.

## CAPITOLUL I

### *Situația operativă la nivelul Municipiului București*

**Direcția Generală de Poliție Locală și Control a Municipiului București** colaborează în îndeplinirea misiunilor încredințate cu structurile abilitate să gestioneze întreaga problemă din domeniul ordinii publice și siguranța cetățeanului, atât pe timp de pace, cât și pe timpul situațiilor de urgență, conform planurilor de cooperare întocmite în acest sens, cu forțele componente constituite din structuri ale Jandarmeriei Române, Poliția Română, Inspectoratul pentru Situații de Urgență “Dealul Spirii” al Municipiului București-Ilfov și cu alte categorii de forțe stabilite prin lege, precum și cu forțele din Sistemul Național de Apărare - S.R.I., S.I.E., S.P.P., S.T.S și M.Ap.N..

Marea majoritate a obiectivelor de importanță locală și națională din responsabilitatea **Direcției Generale de Poliție Locală și Control a Municipiului București**, sunt dispuse în zone intens aglomerate și cu factori ridicați de risc. În zona acestor obiective sunt posibile tulburări ale ordinii și liniștii publice cu ocazia desfășurării unor activități publice, mitinguri, acțiuni de protocol și comemorative sau a unor manifestări cultural-artistice și sportive, mitinguri autorizate de protest sau acțiuni spontane ale unor organizații sau grupuri de persoane.

Este posibil să se producă unele nemulțumiri ale societății civile din Municipiul București sau a persoanelor din afara acestuia, frustrări față de unele drepturi (servicii, pensii, salarii, asistența socială, etc), care pot duce la convulsii sociale și implicit la tulburări grave ale ordinii și liniștii publice.

Integrarea României în structurile N.A.T.O., precum și intrarea în U.E., a făcut ca Bucureștiul să devină o metropolă europeană ce îi dă posibilitatea de participare internațională la misiuni și acțiuni comune cu țările membre ale U.E. în zonele de conflict pentru restabilirea normelor de drept, creându-se în acest fel posibilități multiple de producere a unor acte teroriste, posibil în zona obiectivelor de importanță națională din competență (Centrul Istoric, Parcurile Herăstrau, Cișmigiu, Tineretului, Unirii, Circului și Carol, muzee și alte instituții de cultură, sediul Guvernului, al Parlamentului, ale instituției Președinției etc), precum și a obiectivelor

care sunt dispuse în apropierea legațiilor și ambasadelor. În acest sens, **Direcția Generală de Poliție Locală și Control a Municipiului București** acționează conform măsurilor stabilite în planurile de cooperare cu unitățile de jandarmi, respectiv Unitatea Speciala 30 Jandarmi Paza și Protecție Misiuni Diplomatie București și cu Brigada de Poliție Rutieră, pentru realizarea în comun a măsurilor de siguranță publică în zonele de dispunere ale locațiilor misiunilor diplomatice.

**Cunoașterea situației operative are drept scop îndeplinirea următoarelor obiective:**

- participarea la realizarea climatului de ordine și siguranță publică în municipiul București;

- prevenirea și combaterea fenomenului contravențional și infracțional pe raza de competență;

- asigurarea climatului de siguranță civică privind prevenirea faptelor antisociale;

- asigurarea protecției persoanelor în vârstă și a copiilor în cadrul programelor derulate de Comitetul Consultativ de Dialog Civic pentru Problemele Persoanelor Vârstnice de pe lângă Prefectura Municipiului București;

- creșterea capacității operative și de intervenție în anumite situații a structurilor desemnate în acest sens din cadrul **Direcției Generale de Poliție Locală și Control a Municipiului București**;

- creșterea eficienței activității de prevenire și combatere a faptelor antisociale prin **prezența permanentă a polițistului local în stradă**, în rândul cetățenilor municipiului București și **în viața civică**.

## A. TERITORIUL

### *Așezarea geografică a teritoriului de competență*

Municipiul București este localizat în partea de sud a țării, în centrul Câmpiei Române la aproximativ 44°25'49" latitudine nordică și 26°4'48" longitudine estică.

### *Județele învecinate*

Municipiul București se învecinează în cele patru puncte cardinale cu județul Ilfov.

### *Suprafața și configurația terenului*

Municipiul București, conform datelor furnizate de Oficiul de Cadastru și Publicitate Imobiliară București, are o suprafață totală de 263,87 km<sup>2</sup>, iar din punct de vedere al reliefului acesta este situat în Câmpia Vlăsiei, câmpie aproape netedă, a cărei uniformitate este întreruptă de o înclinare ușoară spre râul Colentina și de unele înălțimi reprezentate de Dealul Cotroceni, Dealul Mitropoliei, Dealul Spirii, Dealul Negru Vodă, Dealul Filaret, Dealul Cocioc.

Detaliat, suprafața municipiului București este împărțită după cum urmează:

Sector	1	2	3	4	5	6
Suprafața	69,91 km <sup>2</sup>	32 km <sup>2</sup>	34,04 km <sup>2</sup>	33,83 km <sup>2</sup>	52,6 Km <sup>2</sup>	41,49 km <sup>2</sup>

## ***Organizarea administrativ-teritorială***

Din punct de vedere administrativ municipiul București este împărțit în 6 sectoare, după cum urmează:

### **Sectorul 1**

Situat în partea de nord-vest a Municipiului București, reprezintă 30, 3% din suprafața Municipiului București, acest sector învecinându-se cu Sectoarele 2 și 6.

### **Sectorul 2**

Situat în partea de nord-est a Municipiului București, cuprins între sectoarele 1 și 3, are în componență următoarele cartiere: Andronache, Baicului, Colentina, Creangă, Iancului, Tei-Toboc, Fundeni, Floreasca, Pantelimon.

### **Sectorul 3**

Situat în partea de nord-est a Municipiului București, cuprinde cartierele „Baltă Albă”, „Titan”, „23 August”, „Vitan”, în care sunt amplasate subansamble de blocuri de locuit, în zonele : Piața Alba Iulia, Bdul. Decebal, Bdul. I.C.Brătianu, Bdul. Corneliu Coposu, Calea Călărașilor, Bdul Carol I, Bdul. Burebista, Bdul. Unirii, Calea Vitan, Calea Dudești, Bdul. 1 Decembrie 1918, Bdul. Camil Ressu, str. Fizicienilor, Bdul. Energeticienilor, str. Liviu Rebreanu, str. Lucrețiu Pătrășcanu.

### **Sectorul 4**

Situat în partea de sud a Municipiului București, cuprins între sectoarele 3 și 5, are în componență următoarele cartiere: Apărătorii Patriei, Berceni, Olteniței, Giurgiului, Văcărești, Timpuri Noi, Tineretului.

### **Sectorul 5**

Situat în partea de sud-vest a Municipiului București, cuprins între sectoarele 4 și 6, are în componență următoarele cartiere: Rahova, Ferentari, Giurgiului, Cotroceni, Dealu Spirii și 13 Septembrie.

### **Sectorul 6**

Situat în partea de vest a Municipiului București, cuprins între sectoarele 1 și 5, are în componență următoarele cartiere: Drumul Taberei, Ghencea, Militari, Crângași, Giulești.

## ***Disponerea unităților administrative***

**Sectorul 1** - începând de la intersecția B-dul Nicolae Bălcescu cu B-dul Carol I și B-dul I.C. Brătianu.

- Limita de sud: Piața Universității (exclusiv), B-dul Carol I (exclusiv) până la intersecția cu Calea Victoriei, B-dul Regina Elisabeta (exclusiv) și B-dul Mihail Kogălniceanu (exclusiv) până la Podul Operei.

- Limita de sud-vest: Râul Dâmbovița de la Podul Operei până la str. Constantin Noica, str. Constantin Noica (exclusiv) până la Calea Plevnei, pe Calea Plevnei (exclusiv) până la intersecția Șos. Orhideelor cu Calea Giulești, Calea Giulești (exclusiv) până la Drumul Carierei, Drumul Carierei (exclusiv) până la linia căii ferate București-Roșiori, linia căii ferate București-Roșiori până la linia căii ferate de centură.

- Limita nord-vestică: Calea ferată de centură până la liziera vestică a Pădurii Tunari.

- Limita estică: o linie convențională care pornește de la liziera vestică a Pădurii Tunari până la str. Vadul Moldovei (inclusiv), str. Valea Moldovei (cuprinde

și Grădina Zoologică Băneasa), până la intersecția căii ferate București-Constanța cu Șos. Pipera. De la această intersecție limita urmează traseul pe Șos. Pipera (exclusiv), Calea Floreasca (inclusiv), str. Polonă (inclusiv) până la Piața Grădina Icoanei (exclusiv), str. Xenopol, str. Pictor Verona până la intersecția cu str. Pitar Moși, Str. Pitar Moși până la str. C.A. Rosetti, str. C.A. Rosetti până la B-dul Magheru, B-dul Nicolae Bălcescu până la intersecția cu B-dul Carol I (toate inclusiv).

**Sectorul 2** - începând de la intersecția B-dul Carol I cu B-dul Nicolae Bălcescu.

- Limita de vest: Piața Universității, B-dul Nicolae Bălcescu până la str. C.A. Rosetti, Str. C.A. Rosetti până la str. Pitar Moși, str. Pitar Moși până la str. Pictor Verona, Str. Pictor Verona până la str. Xenopol, str. Xenopol (toate exclusiv), până la Piața Alexandru Sahia, Piața Alexandru Sahia (inclusiv), Str. Polonă, Calea Floreasca (ambele exclusiv), șos. Pipera (inclusiv) până la intersecția cu calea ferată București-Constanța.

- Limita de nord: linia de cale ferată București-Constanța până la gara Pantelimon.

- Limita de est: calea ferată de la Pantelimon-Obor până la lacul Fundeni, urmând apoi spre est cursul râului Colentina până la Șos. Pantelimon.

- Limita de sud: Șos. Pantelimon până la intersecția cu Șos. Vergului, Șos. Vergului până la str. Morarilor, B-dul Basarabia de la intersecția cu str. Morarilor până la intersecția cu șos. Mihai Bravu, Piața Hurmuzachi (inclusiv), în continuare pe Calea Călărași până la intersecția cu str. Romulus (toate exclusiv), str. Romulus până la intersecția cu str. Mântuleasa, str. Mântuleasa până la str. Negustori, Str. Negustori până la B-dul Hristo Botev (toate inclusiv), B-dul Hristo Botev până la B-dul Carol I, B-dul Carol I până la intersecția cu B-dul I.C. Brătianu și B-dul Nicolae Bălcescu, Piața Universității (toate exclusiv).

**Sectorul 3** - începând de la intersecția B-dul Carol I și B-dul Regina Elisabeta cu Calea Victoriei

- Limita de nord: B-dul Carol I până la B-dul Hristo Botev, B-dul Hristo Botev (ambele inclusiv) până la str. Negustori, str. Negustori până la intersecția cu str. Mântuleasa, str. Mântuleasa până la str. Romulus, str. Romulus (toate exclusiv) până la Calea Călărași, Calea Călărași până la intersecția cu str. Mihai Bravu, Piața Hurmuzachi, în continuare B-dul Basarabia până la str. Morarilor, str. Morarilor (exclusiv) până la intersecția cu Șos. Vergului, Șos. Vergului (exclusiv) până la șos. Pantelimon, Șos. Pantelimon (exclusiv) până la râul Colentina, pe firul râului Colentina până la str. Peleş (toate exclusiv).

- Limita de est: str. Peleş (inclusiv), pasajul CFR, Gara Cățelu, pe linia căii ferate București-Oltenița, str. Ghețu Anghel până la limita de nord a satului Cățelu, comuna Glina. De aici urmează limita de nord a satului Cățelu până la B-dul Ion Șulea, pe limita de est a autobazei RATB, pe limita de sud a acestei autobaze și a bazei de producție a Ministerului Construcției, de unde printr-o linie convențională spre sud limita se înscrie până la râul Dâmbovița.

- Limita de sud: urmează râului Dâmbovița până la Piața Națiunile Unite (exclusiv).

- Limita de vest: Calea Victoriei (inclusiv) până la intersecția acesteia cu B-dul Regina Elisabeta și B-dul Carol I.

**Sectorul 4** - începând de la Piața Națiunile Unite (inclusiv).

- Limita de nord: Râul Dâmbovița până la circa 1800 de metri est de podul de pe râul Dâmbovița de pe șos. Vitan - Bârzești.

- Limita de est: linia convențională cu direcția sud - vest până la Drumul Căile Turzii, se continuă pe Drumul Cheile Turzii, pe str. Pechiu Ion până la șos. Berceni, pe șos. Berceni până la linia de centură (toate inclusiv) cuprinzând și Cimitirul Berceni.

- Limita de sud: Linia de centură, circa 2400 de metri spre vest de la șos. Berceni, cuprinzând și unitatea și depozitul de colectare a metalelor din cadrul fostului Minister al Industriei Metalurgice.

- Limita sud-vestică: Linia de centură cu direcția nord-vest până la Drumul Bercenarului, continuă pe Drumul Bercenarului (inclusiv) până la șos. Giurgiului.

- Limita de vest: Șos. Giurgiului, Calea Șerban Vodă până la intersecția cu str. Mitropolitul Iosif, pe str. Mitropolitul Iosif, str. Mitropolitul Veniamin Costache până la str. Cuțitul de Argint, str. Cuțitul de Argint, str. Sergent major Ancuța Ilie (toate inclusiv) până la str. Fabrica de Chibrituri (exclusiv) până la str. Mitropolitul Filaret, pe str. Mitropolitul Filaret până la str. Gazelei, str. Gazelei până la calea Rahovei, Calea Rahovei (toate inclusiv) până la str. Antim, str. Antim, str. Sfinții Apostoli până la str. Apolodor, str. Apolodor (toate exclusiv) până la Piața Națiunile Unite (inclusiv).

**Sectorul 5** - începând de la intersecția B-dul Regina Elisabeta și B-dul Carol I cu Calea Victoriei.

- Limita de est: Calea Victoriei până la Piața Națiunile Unite (ambele exclusiv), str. Apolodor până la str. Sfinții Apostoli, pe str. Sfinții Apostoli până la str. Antim, str. Antim (toate inclusiv) până la Calea Rahovei, Calea Rahovei până la intersecția cu str. Gazelei, pe str. Gazelei, pe str. Mitropolitul Filaret (toate exclusiv) până la str. Fabrica de Chibrituri, pe str. Fabrica de Chibrituri (inclusiv), pe limita dintre incintele ITA București și ITA Ilfov, str. Sergent major Ancuța Ilie, pe str. Cuțitul de Argint până la str. Mitropolitul Veniamin Costache, Str. Mitropolitul Veniamin Costache până la str. Mitropolit Iosif, pe str. Mitropolit Iosif, Calea Șerban Vodă, Șos. Giurgiului (toate exclusiv) până la linia de cale ferată București - Giurgiu.

- Limita sud-estică: intersecția căii ferate București-Giurgiu cu Șos. Giurgiului până la Str. Orșova, pe str. Orșova (inclusiv) până la Șos. București-Măgurele. Limita continuă cu o linie convențională de la intersecția șoselei București-Măgurele cu str. Orșova, spre nord-vest până la drumul ce face legătura cu Gara Vârteju, se continuă pe acest drum cu direcția nord-est până la str. Botorca, pe str. Botorca (inclusiv) până la str. Simfoniei, de la str. Simfoniei spre sud-vest pe drumul ce face legătura cu str. Piatra Șoimului, pe str. Drăganul (exclusiv), intersectând Șos. Alexandriei în dreptul Km. 8, apoi stația de pompare a Apanova București, urmează str. Ghidiceni spre sud-vest, circa 800 de metri, de unde continuă cu o linie convențională până la Prelungirea Ghencea la intersecția cu Intrarea Floarea Galbenă, cuprinzând și Stațiunea Experimentală de plante medicinale București.

- Limita de nord: Prelungirea Ghencea de la intrarea Floarea Galbenă până la str. Braşov, pe B-dul Ghencea până la intersecţia cu Calea 13 Septembrie, de unde se înscrie pe Drumul Sării, B-dul Geniului, Şos. Cotroceni până la râul Dâmboviţa (toate exclusiv), de unde urmează firul râului Dâmboviţa până la Podul Operei, în continuare pe B-dul Mihail Kogălniceanu (inclusiv) şi B-dul Regina Elisabeta până la intersecţia cu Calea Victoriei.

**Sectorul 6** - începând de la intersecţia râului Dâmboviţa cu str. Constantin Noica şi şos. Cotroceni, limita de est a sectorului urmează traseul Şos. Cotroceni, B-dul Geniului, Drumul Sării (toate inclusiv) până la intersecţia cu Calea 13 Septembrie şi B-dul Ghencea.

- Limita de sud: B-dul Ghencea, Prelungirea Ghencea (ambele inclusiv) până la Intrarea Floarea Galbenă.

- Limita de vest: linia convenţională care porneşte din dreptul Intrării Floarea Galbenă până la Complexul de sere floricole (exclusiv), pe limita de sud şi de est a acestuia până la B-dul Timișoara, pe B-dul Timișoara (inclusiv), spre vest până la linia căii ferate de centură spre nord, apoi pe această linie ferată până la canalul Argeş, Canalul Argeş până la stația ApaNova București, de aici pe canalul deversor până la râul Dâmboviţa, se continuă pe râul Dâmboviţa până la Drumul Morii.

- Limita de nord: Calea ferată Bucureşti-Roşiori, începând de la Drumul Morii până la Drumul Carierei (exclusiv), Calea Giuleşti până la intersecţia cu Şos. Orhideelor, în continuare pe Calea Plevnei până la str. Constantin Noica, pe str. Constantin Noica până la râul Dâmboviţa (toate inclusiv).

### ***Regim climateric***

Clima corespunde parametrilor specifici Câmpiei Române, respectiv o climă temperat continentală, cu ierni relativ blânde, primăveri ploioase şi veri secetoase. Toamna, clima oscilează în ceea ce priveşte regimul climatic între zile călduroase şi altele reci, ploioase.

Temperatura medie anuală înregistrată în ultimii 5 ani la stația Filaret a fost de aproximativ 12°C, iar la stația Băneasa de 11° C..

### ***Reţeaua hidrografică***

Teritoriul Capitalei este traversat de râul Dâmboviţa cu afluentul său râul Colentina. Reţeaua lacustră cuprinde următoarele:

Pe raza de competență a Poliției Sectorului 1 se găsesc un număr de 6 lacuri, antropice, respectiv: Străulești, Grivița, Herăstrău, Floreasca, Băneasa și Cișmigiu.

De asemenea, în partea de nord- vest a Sectorului 1 curge râul Dâmboviţa.

La limita Secției 9 Poliție, pe partea de nord - est, există o salbă de lacuri formată de Râul Colentina cu cele două lacuri Ostrov și Pantelimon - Cernica, ce tranzitează Bucureștiul de la nord la sud, administrate de Apele Române și lacurile din parcul Riviera și cel din Parcul Morarilor administrate de Primăria Sector 2.

Pe teritoriul de competență al Secției 7 Poliție, în partea de nord și de est sunt situate lacurile Tei, Tei Toboc, Plumbuita, Fundeni și Balta Săulei cu 2 bazine, însumând o suprafață de 20 hectare.

Sectorul 3 este traversat de râul Dâmbovița la limita cu sectorul 4, lacul Pantelimon, situat la limita cu jud. Ilfov, în partea de nord-est, lacul I.O.R., situat în mijlocul sectorului 3.

Sectorul 4 este delimitat de Sectorul 3 de râul Dâmbovița, aflat în administrarea R.A. Apele Române S.A.

În sectorul 6 se află lacul artificial Lacul Morii format în urma acumulării râului Dâmbovița.

### ***Căi de comunicații***

Ca nod rutier, în Municipiul București converg radial 8 drumuri naționale și 3 autostrăzi, fiind legate între ele de o șosea de centură, iar transportul aerian intern și internațional este deservit de aeroporturile „Henri Coandă” și „Aurel Vlaicu”.

### ***Transportul rutier***

Elementul de bază al rețelei străzilor urbane din București sunt bulevardele de mare circulație, care pleacă din centrul urban la suburbii. Axele principale (nord-sud, est-vest, nord-vest și sud-est) și două inele (interior și exterior) contribuie la reducerea aglomerației din trafic. Străzile în municipiu sunt de obicei înțesate în timpul orelor de vârf din cauza creșterii numărului mașinilor în anii recentți. În fiecare zi, peste un milion de vehicule circulă în interiorul orașului. București este principalul nod al rețelei drumurilor naționale române, fiind punctul de începere pentru 3 autostrăzi (A1 spre Pitești, A2 spre Cernavodă, iar autostrada A3 spre Ploiești) și 8 drumuri naționale (DN1 spre Oradea, DN2 spre Suceava, DN3 spre Călărași, DN4 spre Oltenița, DN5 spre Giurgiu, DN6 spre Timișoara și Cenad, DN7 spre Nădlac și DN71 spre Sinaia).

#### **Sectorul 1:**

Teritoriul de competență este străbătut de marile bulevarde/șosele/străzi: Nicolae Bălcescu, G-ral Ghe. Magheru, Lascăr Catargiu, Aviatorilor, Iancu de Hunedoara, Dacia, Mărăști, Bucureștii-Noi, Calea Griviței, Calea Dorobanților, Calea Floreasca, Șos. Nicolae Titulescu, Calea Victoriei, Pajura.

Principalele intersecții de pe arterele de circulație sunt situate în următoarele puncte:

- B-dul Magheru cu B-dul Dacia și B-dul Lascăr Catargiu (Piața Romana);
- B-dul Iancu de Hunedoara cu Calea Victoriei, Lascăr Catargiu și B-dul Aviatorilor (Piața Victoriei);
- B-dul Aviatorilor cu Calea Dorobanților (Piata Charles de Gaulle);
- B-dul Dacia cu Calea Dorobanților;
- B-dul Iancu de Hunedoara cu Calea Dorobanților;
- str. Radu Beller cu Calea Dorobanților cu str. Roma și str. Paris (Piața Dorobanților);
- Calea Floreasca cu Șos. Ștefan cel Mare;
- Șos. București-Ploiești-B-dul Aerogării, Av. Alexandru Șerbănescu-Șos. Pipera, B-dul Mărăști-Alexandru Constantinescu, Arcul de Triumf, Piața Presei Libere.
- D.N. 7 (București- Pitești) care face legătura între Municipiul București și Orașul Chitila și D.N. 1A (București-Târgoviște) care face legătura cu Orașul Buftea, ambele intersectându-se cu Șos. de Centură.

Traficul rutier este, de regulă, intens pe: B-dul N. Bălcescu, B-dul Magheru, B-dul Lascăr Catargiu, Calea Victoriei, Calea Dorobanților, B-dul Iancu de Hunedoara, Calea Griviței, B-dul Ion Mihalache, Șoseaua Kiseleff, Șoseaua București-Ploiești.

Teritoriul de competență este traversat de linii de cale ferată, fiind amplasate: Gara de Nord, Gara Basarab și Gara Băneasa de unde pleacă/sosesc trenuri având trasee naționale și internaționale, iar pentru traficul aerian- aeroportul internațional București Băneasa "Aurel Vlaicu".

Sunt de remarcat de asemenea perimetrele în care afluența publicului este ridicată în cea mai mare parte a zilei, respectiv : P-ța Victoriei, P-ța Revoluției, P-ța Universității, P-ța Romană, P-ța 1 Mai, P-ța Matache, zona complexelor comerciale Băneasa (Metrou, Bricostore, Carrefour, Mall), Flora, I.D.M, Selgross și Mall „Promenada”.

Pe teritoriul de competență se află amplasate următoarele stații de Metrou: „Universității”, „Piața Romană”, „Piața Victoriei”, „Aviatorilor”, „Gara de Nord”, „Basarab”, „Aurel Vlaicu”, „Grivița”, „1 Mai, Pajura” și „Parc Bazilescu”.

### **Sectorul 2:**

Pe raza de competență a sectorului se găsesc 912 străzi (14 șosele, 725 străzi, 120 intrări, 2 căi, 11 bulevarde și 40 de alee).

Dintre acestea, traficul rutier este de regulă intens pe principalele căi de comunicații șos. Colentina, șos. Pantelimon, șos. Iancului, șos. Mihai Bravu, b-dul Lacul Tei, șos. Ștefan cel Mare, Calea Moșilor, b-dul Carol I, b-dul Pache Protopopescu, b-dul Ferdinand I, b-dul Basarabia, b-dul Chișinău, șos. Fundeni, b-dul. Barbu Văcărescu, b-dul. Dacia.

De asemenea, deloc de neglijat este faptul că pe teritoriul de competență există cele două artere importante rutiere de legătură dintre capitală și zonele limitrofe din județul Ilfov, **respectiv prin D.N. 2 (accesul spre și dinspre zona Moldovei) și D.N.3**, care zilnic sunt tranzitate de un număr foarte mare de autovehicule ce intră sau ies din capitală.

Sunt de remarcat de asemenea, numeroasele perimetre în care afluența publicului este ridicată în cea mai mare parte a zilei, respectiv cele **6 piețe** din care amintim: Obor, Delfinului, Gemeni, Dobroești - Pantelimon; **Complexele comerciale:** Niro, Dragonul Roșu, Billa, Carrefour, Penny, Jysk, Pepco, Lidl, Cora, Kaufland, Antefrig, Megalimage cele **cinci stații de metrou**, platforma industrială Pipera, în care sunt amplasate numeroase societăți comerciale.

### **Sectorul 3:**

Pe raza sectorului 3 se află un număr de un număr de 696 străzi, cu o lungime totală de 429 km, cele mai importante **artere** fiind : Calea Victoriei, B-dul I.C.Brătianu, B-dulCarol, B-dulCorneliu Coposu, B-dulUnirii, Splaiul Independenței, B-dulRegina Elisabeta, B-dul Decebal, B-dul Burebista, B-dulCamil Ressu, B-dul Th. Pallady - Autostrada A2, B-dul Basarabiei, B-dul Nicolae Grigorescu, Șos. Mihai Bravu.



#### **Sectorul 4:**

Căile de comunicație rutieră sunt structurate în 605 de străzi cu o lungime totală de 676 km.

Dintre acestea, traficul rutier este de regulă mai intens pe B-dul Unirii, B-dul Dimitrie Cantemir, B-dul Tineretului, Splaiul Independentei, Calea Văcărești, Șos. Olteniței, Șos. Berceni, str. Turnu Măgurele, B-dul Alexandru Obregia, Șos. Giurgiului, str. Luica.

Teritoriul este străbătut de doua artere mari, prin care se asigură intrarea în Capitală, una pe relația Giurgiu (șos. Giurgiului) și alta pe relația Oltenița (Șos. Olteniței) și două artere secundare de pe șos. de Centură a Bucureștiului, respectiv șos. Berceni, făcând joncțiunea cu centura Capitalei, în apropiere de IMGB și Splaiul Unirii, care urmează malul drept al Dâmboviței până în comuna Glina - intrarea pe autostrada A2.

#### **Sectorul 5:**

Teritoriul cuprinde o rețea densă stradală incluzând artere mari și trei porți de intrare/ieșire în/din Capitală. Pe raza de competență a sectorului se găsesc 983 de străzi cu o lungime totală de 1001,1 km. Dintre acestea, traficul rutier este de regulă intens pe B-dul Națiunile Unite, B-dul Mihail Kogălniceanu, Splaiul Independenței, B-dul Eroilor, Calea Rahovei, Șos. Alexandriei, Calea și Prelungirea Ferentari, Șos. Progresului. La nivelul sectorului există trei artere de legătură cu Județul Ilfov respectiv Șos. București- Măgurele, Șos. Alexandria și Șos. Giurgiului.

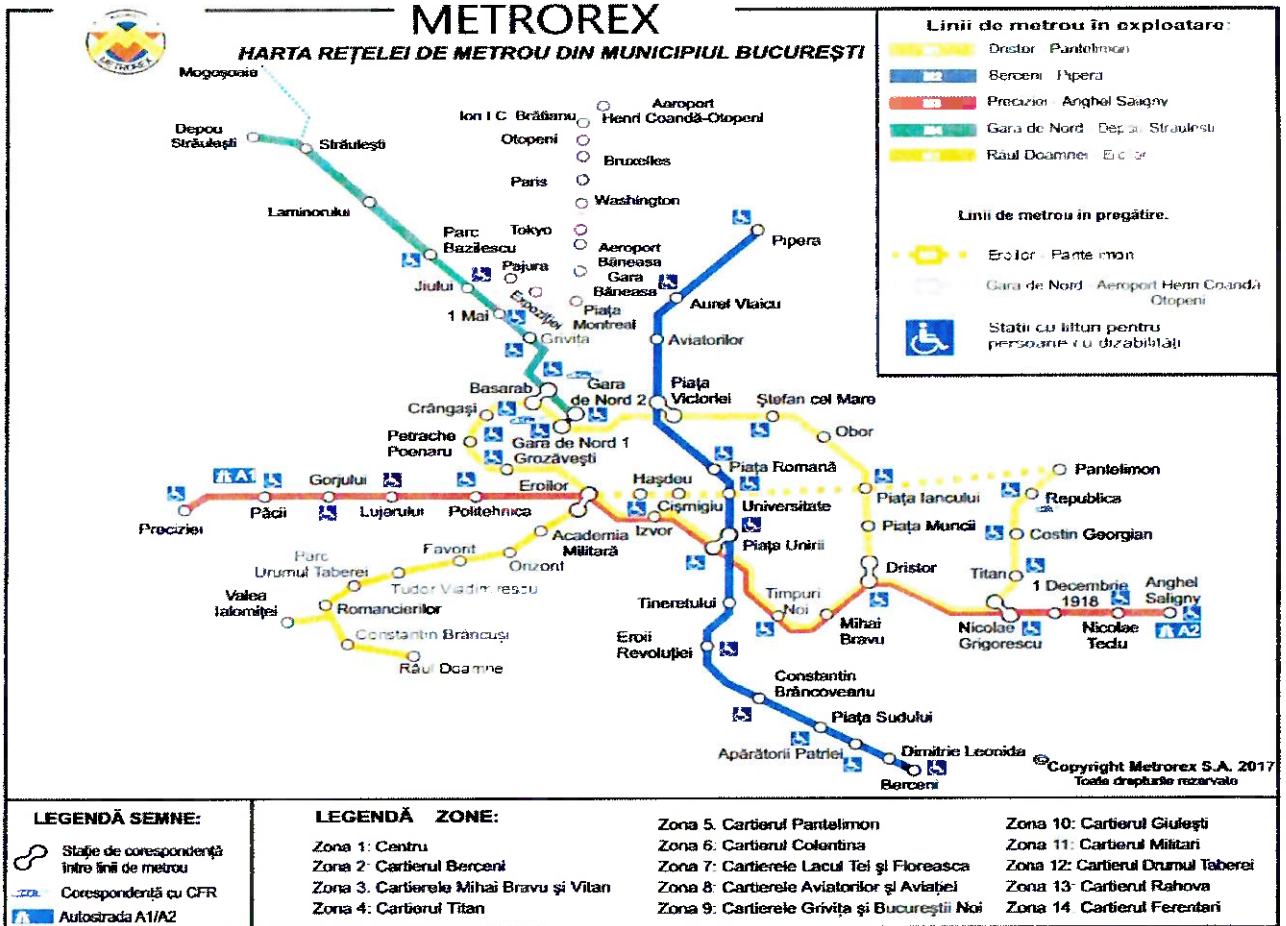
#### **Sectorul 6:**

Căi de comunicații: B-dul Constructorilor, Calea Giulești, B-dul Vasile Milea, B-dul Iuliu Maniu, Autostrada București- Pitești, B-dul Uverturii, Șos. Virtuții, str. Drumul Taberei, B-dul Timișoara, B-dul Ghencea, Str. Prelungirea Ghencea, unde acționează mijloace R.A.T.B. și Regia Metrorex (6 stații).

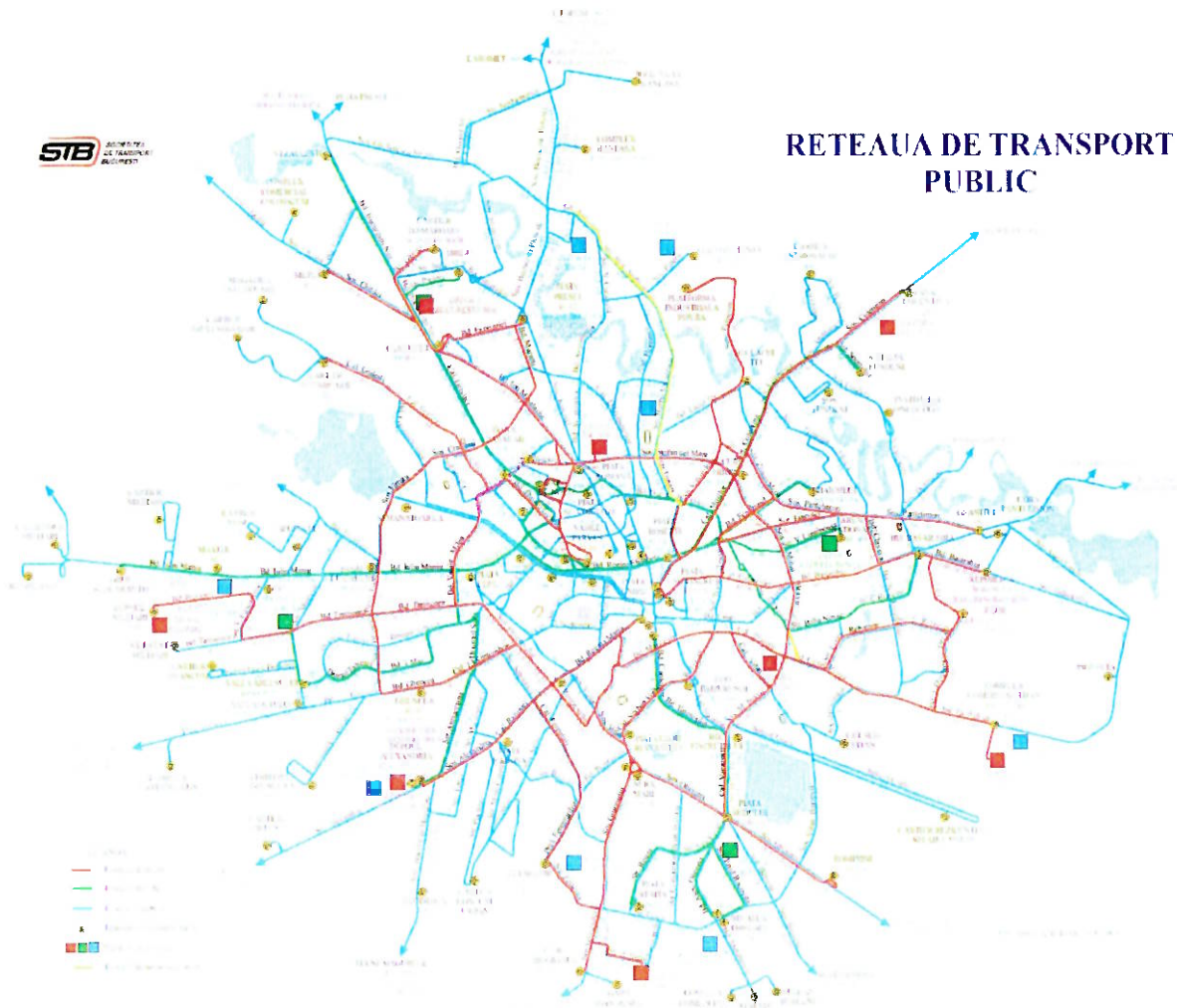
#### ***Transportul public***

Sistemul extensiv al transportului public din București este cel mai mare din România. Este compus din sistemul de metrou în lungime de 77 km, operat de către Metrorex și rețeaua transportului de la suprafață (aria aservită fiind de 228 km<sup>2</sup>) 1147 de autobuze (106 linii), 297 troleibuze (17 linii), 481 de tramvaie (23 de linii) și metrou ușor, operate de către STB.

Adițional, funcționează și rețeaua minibuzelor private precum și companiile de taxi (aproximativ 10.000 de taxiuri licențiate).



*Rețeaua de metrou cu o lungime de 77,00 km cale dublă și 63 de stații.*



### *Transportul aerian*

Municipiul București este deservit în prezent de două aeroporturi funcționale: Aeroportul Internațional Henri Coandă și Aeroportul Internațional Aurel Vlaicu. Henri Coandă este cel mai mare aeroport al României, fiind centrul principal pentru operatorul național TAROM, cât și pentru companiile low-cost. Acesta se află în zona administrativ-teritorială a județului Ilfov. De aici pleacă și sosesc zilnic zboruri din alte orașe din România precum și numeroase alte aeroporturi din Europa, America de Nord, Asia și Africa. Aurel Vlaicu este folosit pentru curse charter.

### *Transportul feroviar*

București este nodul feroviar principal al companiei naționale Căile Ferate Române. Cea mai importantă stație feroviară este Gara de Nord (pe raza Secției 3 Poliție) din care pleacă și sosesc trenuri din diverse localități românești, precum și din localități din afara țării, cum ar fi : Belgrad, Budapesta, Sofia, Viena, Praga, Moscova, Istanbul, Chișinău ș.a.m.d.. Există și alte gări : Basarab, Băneasa, Obor/Est, Progresul, Titan Sud. Din oraș pornesc 8 magistrale feroviare, după cum urmează : 300 (București-Oradea), 500 (București-Băcau-Suceava-Verești), 700 (București-Brăila-Galați), 800 (București-Constanța), 900 (București-Drobeta-Turnu Severin-Timișoara-Jimbolia), 901 (București-Pitești-Craiova), 902 (București-Giurgiu) și 903 (București-Oltenița).

### *Zone de agrement*

În **sectorul 1** găsim următoarele zone de agrement: Parcurile: „Floreasca”, „Nicolae Iorga”, „C-tin Brâncuși”, „Bordei”, „Ion Ghica”, „Regele Mihai I”, „Kiseleff”, „Cișmigiu”, „Opera”, „Gării de Nord”, „Sala Palatului”, „Luiggi Cazzavillan”, „Regina Maria”, „A.I.Cuza”, „Copilului” și „Nicolae Bazilescu”, reprezintă majoritatea zonelor de agrement din sectorul 1.

De asemenea, bazele sportive : „Voința” „Herăstrău” , „Iolanda Balaș”, sala de sport „Lucian Grigorescu”, Stadionul Național de Rugby „Arcul de Triumf ”, Pădurea Băneasa, cât și ștrandurile „Străulești”, „Grivița” și „Tineretului”, reprezintă principalele puncte de atracție pentru tineret.

Pe teritoriul de competență al **sectorului 2** se află două stadioane de fotbal (Arena Național și Juventus Colentina), pe aceste stadioane desfășurându-se de regulă meciuri încadrate în categoriile de risc scăzut în cazul Stadionului Juventus și ridicat în cazul Stadionului Arena Național, cel mai mare stadion din țară, pe care se desfășoară meciurile de fotbal ale echipei reprezentative a României, dar și cele naționale și internaționale ale principalelor cluburi de fotbal din țară.

De asemenea, în Complexul Național se mai află Patinoarul Flamaropol, Bazinul de Înot, Teatrul de Vară și Sala Olimpia cu hotelul Olimpia, și o sală de baschet.

Pe teritoriul sectorului, pentru recreerea cetățenilor, au fost amenajate un număr de 22 parcuri și complexe de agrement cu o suprafață totală de 899.952 m2 cum ar fi: Complexul Studentesc Tei, Parcul Verdi, Parcul Ion Voicu, Parcul Icoanei, Parcul Circului, Parcul 8 Mai, Parcul Riviera, Parcul Morarilor, Parcul Plumbuita, Parcul Lacul Tei, Parcul Motodrom, Parcul Lunca Florilor, Parcul Titus Ozon și nu

în ultimul rând Complexul Sportiv și de agrement Lia Manoliu, unde se află cel mai mare stadion din țară, pe care se desfășoară meciurile de fotbal ale echipei reprezentative a României, dar și cele naționale și internaționale ale principalelor cluburi din țară Steaua și Dinamo.

În Parcul Național, tinerii sectorului beneficiază de Centrul cultural Mihai Eminescu, precum și Teatrul de Vară.

**În sectorul 3** sunt următoarele zone de agrement: parcurile A.I. Cuza, Titan, Titanii, Pantelimon, Unirii, etc., precum și centrul comercial Mall Vitan, cea mai mare afluență de persoane concentrându-se în Centrul Istoric al municipiului București, datorită multitudinii de restaurante, baruri, pub-uri și cluburi.

De asemenea, în sectorul 3 se mai află Stadionul Olimpia, sala de sport Constructorul/Apollo.

Pe raza **sectorului 4** se află amplasate 4 parcuri de agrement, respectiv: Parcul Tineretului, Parcul Copiilor, Parcul Carol și Orașelul Copiilor cât și următoarele obiective economice reprezentative: Adesgo S.A., GDF Suez, SC Hesper S.A., S.C. Abatorul Splai, Electrica S.A, Apa Nova SA, Mall-ul Sun Piazza, Carrefour Grand Arena, Complexul Aleea Castanilor, Platforma Industrială IMGB, supermarket-urile Cora, Metro, Selgros, Carrefour, Auchan, Târgul Autovit, Piața de Gross, Magazinele de bricolaj: Leroy Merlin, Dedeman, Hornbach, Practicker.

**În sectorul 5** se află amplasate câteva parcuri de agrement: Izvor, Romniceanu, Eroilor, Demostene, Sebastian, Vicina, precum și mai multe locuri de joacă pentru copii, situate de regulă între blocuri și care au paza asigurată prin societăți specializate de pază.

**Zonele de agrement în sectorul 6 sunt următoarele:** Afi Palace Cotroceni, Piazza Romania, Complexul Comercial Carrefour Orhideea, Terra Parc, Patinoarul Drumul Taberei, Parcurile Crângași, Giulești, Păcii, Drumul Taberei, Ștrandul Ciurel, Lacul Morii, Complexul Studentesc Grozăvești, Complexul Studentesc Regie, cu cluburile din zonă, precum și Universitatea Politehnică din București.

De asemenea, în zona învecinată din județul Ilfov, se mai află "Aqua Parc" din zona comunei Ciorogârla și "Aqua Garden" din zona comunei Chiajna, respectiv în cadrul ansamblului imobiliar "Militari Residence", locații care pot implica o afluență de persoane în zonă și care pot atrage o parte din locuitorii din Cartierul Militari.

### ***Obiective turistice***

Cele mai importante obiective turistice existente în municipiul București sunt:

- **Ateneul Român** (str. Benjamin Franklin nr. 1-3, sector 1) a fost construit între 1886 și 1888 în grădina Episcopiei, teren ce aparținea familiei Văcăreștilor;

- **Opera Națională București** (B-dul M. Kogălniceanu nr. 1-3, sector 5) are o capacitate de 2200 locuri, găzduiește la ultimul etaj Muzeul Operei în care sunt expuse documente, fotografiile, costume ilustrând dezvoltarea acestui gen artistic în România;

- **Parcul Cișmigiu** (B-dul Regina Elisabeta, sector 1) a fost inaugurat oficial în anul 1854. Grădina impresionează și astăzi prin aranjamentele florale, colecția deosebită de material dendrologic, aici găsindu-se unele exemplare declarate arbori ocrotiți;

- **Cercul Militar Național** (str. Constantin Mille nr. 1-3, sector 1) este instituția centrală de cultură a Armatei Române, cu profil cultural-educativ, artistic, recreativ-distractiv, precum și de imagine, reprezentare și protocol;

- **Palatul C.E.C.** (Calea Victoriei nr. 13, sector 3) a fost finalizat în anul 1900 și de atunci a funcționat fără modificări notabile;

- **Biserica Stavropoleos** (str. Stavropoleos nr. 4, sector 3) este situată în Centrul Istoric și este un lăcaș cu cele mai reprezentative și excelente influențe ale artei brâncovenești târzii;

- **Hanul lui Manuc** (str. Franceză nr. 62, sector 3) este situat în Centrul Vechi și constituie de departe una dintre cele mai faimoase construcții de acest gen, nu numai datorită dimensiunilor sale impunătoare, ci și prin figura ctitorului sau, legendarul "Manuc Bey";

- **Palatul Parlamentului** (str. Izvor nr. 2-4, sector 5);

- **Arcul de Triumf** (Piața Arcului de Triumf);

- **Teatrul Național** (B-dul Nicolae Bălcescu nr. 2, sector 1) se află în centrul Capitalei, la intersecția bulevardelor Nicolae Bălcescu, I.C. Brătianu, Regina Elisabeta și Carol I;

- **Curtea Veche** (str. Franceză nr. 21-23, sector 3) este prima curte domnească din București, construită de către Mircea cel Bătrân, undeva la sfârșitul secolului al XIV-lea și începutul secolului al XV-lea, fiind unul dintre locurile istorice cele mai importante din Centrul Vechi al Capitalei;

- **Catedrala Patriarhală** (Aleea Dealul Mitropoliei nr. 25, sector 4);

- **Muzeul Satului „Dimitrie Gusti”** (Șos. Kiseleff nr. 28-30, sector 1).

Așezat pe o latură a parcului Herăstrău în paralel cu șoseaua Kiseleff, Muzeul Satului prin mărimea sa, devine cel mai mare muzeu în aer liber din Europa, ce atrage prin frumusețe numeroși turiști străini, dar și bucureșteni.

- **Grădina Botanică** (Șos. Cotroceni nr. 32, sector 6) este situată în cartierul Cotroceni, acoperă o suprafață de 17,5 hectare (inclusiv 4.000 m<sup>2</sup> de sere) și are peste 10.000 specii de plante.

***Obiective economice, instituții de interes public, de cult, muzeistic, școli și alte locuri ce prezintă interes pentru activitatea de menținere a ordinii publice***

#### ***Obiective economice***

În municipiul București funcționează regii autonome, societăți comerciale, localuri de alimentație publică, redacții de ziare cotidiene și periodice, studiouri de televiziune și radio, tipografii, biblioteci, complexe comerciale, mall-uri, hipermarket-uri, supermarket-uri, unități hoteliere, ambasade și instituții consulare, unități bancare, agenții Loto și de pariuri sportive, etc.

#### ***Instituții de interes public***

Cele mai importante instituții de interes public din municipiul București, foarte multe dintra acestea aflate în zona centrală, sunt:

- Președinția României (Palatul Cotroceni - B-dul Geniului nr. 1-3, sector 6);

- Guvernul României (Palatul Victoria - Piața Victoriei nr. 1, sector 1);

- Ministererele din componența Guvernului României;

- Primăria Municipiului București;

- Instituția Prefectului Municipiului București;

- Instituția Prefectului Județului Ilfov;

- Primăriile Sectoarelor 1-6;
- Înalta Curte de Casație și Justiție;
- Curtea de Apel București;
- Tribunalul București;
- Judecătoria Sectoarelor 1-6;
- Parchetul de pe lângă Înalta Curte de Casație și Justiție;
- Inspectoratul General al Poliției Române;
- Inspectoratul General al Jandarmeriei Române;
- Direcția Națională Anticorupție;
- Inspectoratul Școlar București;
- Camera Notarilor Publici București;
- Autoritatea Națională pentru Cetățenie;
- Casa de Pensii a Municipiului București;
- Circul Globus;
- Biblioteca Metropolitană București;
- Biblioteca Centrală Universitară;
- Direcția Generală de Asistență Socială a Municipiului București;
- Direcția Generală de Poliție a Municipiului București;
- Direcția Generală de Jandarmi a Municipiului București;
- Institutele: Clinic Fundeni, de Pneumoftiziologie Marius Nasta, de Endocrinologie „C.I. Parhon”, de Geriatrie și Gerontologie „Ana Aslan”, Național de Boli Infecțioase „Prof. Dr. Matei Balș”;
- Spitalele: Clinic de Urgență pentru Copii „Grigore Alexandrescu”, Clinic de Urgență București, Clinic de Chirurgie Plastică, Reparatrice și Arsuri, Clinic de Urgență „Sf. Pantelimon”, Clinic de Urgență „Sf. Ioan”, Clinic de Urgență „Bagdasar Arseni”, Universitar de Urgență București;
- Teatrele: Național, de Comedie, Constantin Tănase, C.I. Nottara, Evreiesc de Stat, Ion Creangă, Municipal Lucia Sturdza Bulandra, Mic, Odeon, Țândărică, Excelsior, Masca, etc.

### ***Instituții de cult***

Cele mai importante instituții de cult din municipiul București sunt:

- Patriarhia Română;
- Catedrala Mântuirii Neamului;
- Arhiepiscopia Romano-Catolică;
- Mănăstirile Schitul Darvari, Plumbuita și Christiana (sectorul 2), Stavropoleos (în Centrul Vechi, sectorul 3), Radu Vodă (sectorul 4) și Antim (sectorul 5);
- bisericele: Cașin (sectorul 1), Iancu Vechi - Mătășari, Mântuleasa (sectorul 2), Dobroteasa, Sf. Mina, Sf. Ion Piață, Sf. Gheorghe Nou, Sf. Spiridon Vechi, Sf. Nicolae - Biserica Rusă, Sf. Dumitru, Sf. Anton, Sf. Ciprian, Sf. Nicolae - Șelari (sectorul 3, ultimele patru situate în Centrul Vechi), Domnița Bălașa (sectorul 4), Elefterie (sect 5).

### ***Muzee***

În municipiul București se află importante muzee, dintre care amintim:

- în sectorul 1: Muzeul Național de Artă al României, Muzeul Național de Istorie Naturală Grigore Antipa, Muzeul Național de Geologie, Muzeul Național de

Artă al României, Muzeul Național Militar Regele Ferdinand I, Muzeul Literaturii Române, Muzeul Național al Țăranului Român;

- în sectorul 3, zona Centrul Vechi: Muzeul Municipiului București, Muzeul Național de Istorie a României;

- în sectorul 4: Muzeul Național Tehnic Dimitrie Leonida (parcul Carol I);

- în sectorul 5: Muzeul Național de Artă Contemporană.

### ***Unități de învățământ***

În Municipiul București funcționează universități, colegii naționale, licee, școli gimnaziale, școli primare, instituții de învățământ special, cluburi ale copiilor.

Patrurile de siguranță publică din cadrul Direcției Generale de Poliție Locală și Control a Municipiului București manifestă o atenție deosebită perimetrelor din imediata apropiere a unităților de învățământ situate în zonele de siguranță publică sau pe itinerarele de patrulare.

### ***Conducte magistrale de transport produse petroliere cu instalațiile aferente, lungimea, traseul și localitățile tranzitate***

Teritoriul este tranzitat de două conducte care aprovizionau cu produse petroliere S.C. COMPETROL, în prezent nefuncționale, după cum urmează:

- conducta de motorină ce se află pe terenul viran din fața S.C. Baumax România S.R.L., care traversează aerian calea ferată de lângă gardul serelor de la Chitila, șos. Chitilei, B-dul Laminorului pe sub calea ferată industrială până la str. Fabrica de Cărămidă, bazele sportive Pescăruș, Laromet, I.M.M.R., Șos. Străulești.

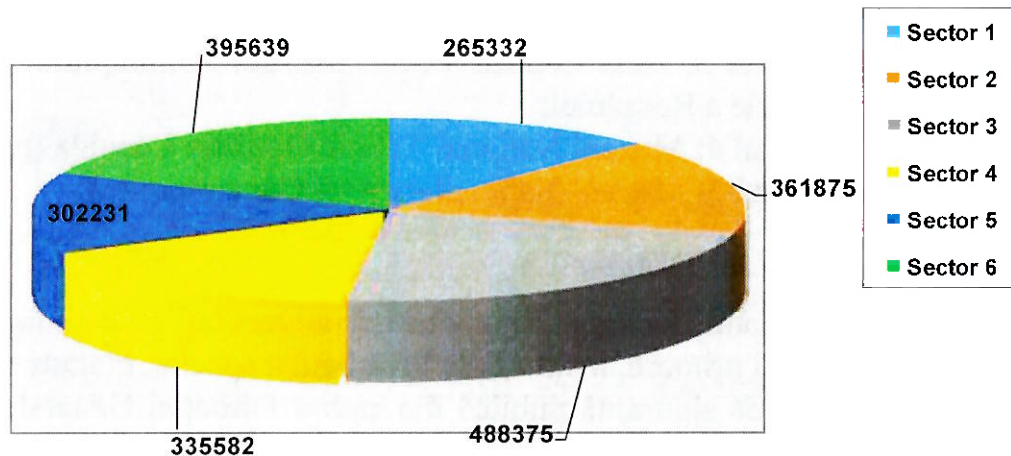
- conducta de benzină se află situată pe terenul viran din fața S.C. Baumax România S.R.L. care traversează aerian calea ferată pe lângă gardul serelor Chitila și continuă paralel cu calea ferată, str. Piculinei, str. Marginei, traversând aerian Podul Constanța și continuând paralel cu calea ferată prin spatele cartierului Pajura, str. Jiului.

## **B. POPULAȚIA**

### ***a. Numărul populației***

Conform datelor provizorii publicate de către Institutul Național de Statistică, la data de 1 iulie 2023, populația stabilă a Municipiului București era de 2.149.018 locuitori.

La nivelul Sectoarelor 1-6, situația numerică a populației stabile se prezintă astfel:



### ***b. Structura acesteia - după vârstă, sex, naționalitate, etnie, religie***

Din totalul de **2.149.018 locuitori** ce formează populația stabilă a municipiului București, 1.005.376 sunt de sex bărbătesc și 1.143.642 de sex femeiesc, cu o densitate de 9126,59 locuitori/km<sup>2</sup>.

**Structura etnică** a populației municipiului București se prezintă astfel: români: 74,76%, maghiari: 0,15%, romi: 1,10%, ucraineni: 0,01%, germani: 0,05%, turci: 0,10%, ruși lipoveni: 0,04%, tătari: 0,01%, sârbi: 0,009%, slovaci: 0,001%, bulgari: 0,01%, greci: 0,03%, croați: 0,00046%, italieni: 0,01%, evrei: 0,06%, polonezi: 0,007%, chinezi: 0,04%, armeni: 0,02%, macedoneni: 0,01%, altă etnie: 0,31%, iar pentru 10,16% nu sunt există informații exacte.

După **religie**, structura populației se prezintă astfel: ortodoxă: 73,33%, romano-catolică: 1,02%, reformată: 0,05%, penticostală: 0,23%, greco-catolică: 0,18%, baptistă: 0,15%, adventistă de ziua a șaptea: 0,18%, musulmană: 0,41%, unitariană: 0,004%, martorii lui Iehova: 0,08%, creștină după Evanghelie: 0,08%, creștină după rit vechi: 0,04%, evanghelică lutherană: 0,01%, ortodoxă sârbă: 0,01%, evanghelică: 0,08%, evanghelică de confesiune augustană: 0,01%, mozaică: 0,06%, armeană: 0,004%, altă religie: 0,17%, fără religie: 0,13%, atei: 0,37%, informație nedisponibilă: 10,26%.

### ***c. Ocupații de bază și/sau temporare***

În conformitate cu datele furnizate de Institutul Național de Statistică, în baza rezultatelor Recensământului Populației și al Locuințelor din anul 2022, la nivelul municipiului București populația stabilă ocupată în activitate principală este de 1210000 persoane.

Conform acestei instituții, situația persoanelor angajate în principalele domenii de activitate, se prezintă după cum urmează:



<b>Nr. crt.</b>	<b>Domeniu de activitate</b>	<b>Nr. persoane</b>
1.	Agricultură, silvicultură și pescuit	2.600
2.	Industrie	138.700
3.	Industria extractivă	3.000
4.	Industria prelucrătoare	109.800
5.	Producția și furnizarea de energie electrică și termică, gaze, apă caldă și aer condiționat	11.100
6.	Distribuția apei; salubritate, gestionarea deșeurilor, activități de decontaminare	14.800
7.	Construcții	159.600
8.	Comerț cu ridicata și cu amănuntul; repararea autovehiculelor și motocicletelor	217.500
9.	Transport și depozitare	65.600
10.	Hoteluri și restaurante	37.100
11.	Informații și comunicații	105.100
12.	Intermedieri financiare și asigurări	47.500
13.	Tranzacții imobiliare	7.800
14.	Activități profesionale, științifice și tehnice	87.800
15.	Activități de servicii administrative și activități de servicii suport	117.200
16.	Administrație publică și apărare; asigurări sociale din sistemul public	46.000
17.	Învățământ	48.700
18.	Sănătate și asistență socială	72.800
19.	Activități de spectacole, culturale și recreative	26.100
20.	Alte activități de servicii	30.700

#### ***d. Rata șomajului***

La finalul lunii iunie 2023, în conformitate cu datele furnizate de către Institutul Național de Statistică, numărul șomerilor înregistrați la nivelul Municipiului București era de 12.227, dintre aceștia 7.058 fiind femei, iar 5.169 bărbați, înregistrându-se o rată a șomajului de 1 %.

#### ***e. Fluctuația populației***

Persoane care și-au stabilit domiciliul/reședința pe raza Municipiului București:

Sector	Număr persoane cu domiciliul stabil în anul 2022	Număr de persoane cu domiciliul stabil în anul 2023
Sector 1	266.392	265.332
Sector 2	367.725	361.875
Sector 3	493.917	488.375
Sector 4	338.878	335.582
Sector 5	305.903	302.231
Sector 6	399.056	395.639
Total	2.171.871	2.149.018

## C. EVENIMENTE SOCIAL - ECONOMICE, POLITICE, RELIGIOASE

Situația evenimentelor social-economice, politice sau religioase organizate pe raza municipiului București se prezintă astfel:

### ***Sărbătorile naționale:***

- 1 Decembrie este sărbătorită „Ziua Națională a României”, având un grad de risc ridicat pentru ordinea publică. Cu ocazia Zilei Naționale a României, se organizează anual o paradă, mese ostășești, precum și manifestări culturale artistice, demonstrații în zona centrală și în majoritatea parcurilor de pe raza de competență.

*Sărbători naționale cu grad de risc mediu:*

- 26 Iunie „Ziua Tricolorului”;

*Sărbători naționale cu grad de risc scăzut:*

- 24 Ianuarie “Ziua Unirii” ;

- 29 Iulie „Ziua Imnului Național”.

### ***Zilele Municipiului București:***

Acestea sunt organizate în perioada 15-22 septembrie și au risc scăzut.

### ***Sărbătorile organizațiilor și asociațiilor profesionale:***

- 25 Martie - Ziua Poliției cu risc scăzut

- 1 Mai - Ziua Internațională a Muncii cu risc scăzut

- 2 Mai - Ziua Tineretului cu risc scăzut

- 25 Octombrie - Ziua Armatei cu risc scăzut

-”Târgul Moșilor,, în perimetrul Pieței Obor, ca manifestare anuală, reprezentând zilele Sectorului 2, ce se desfășoară în perioada 26 - 28 iunie și prezintă risc scăzut de tulburare a ordinii publice.

- vizita unor delegații străine cu ocazia activităților organizate la Camera de Comerț și Industrie a României.

- manifestări culturale - sportive organizate pe stadionul Național Arena, în Parcul „Al.I.Cuza” și Parcul „Unirii”.

- activități culturale la teatrele situate în Centrul Istoric;

- vizite ale delegațiilor străine la obiectivele din „Centrul Istoric” (Muzeul Național de Istorie).

- depuneri de coroane de flori la Monumentul Eroului Necunoscut situat în Parcul Carol, Monumentul Eroilor Martiri căzuți în teatrele de operații de la Palatul Copiilor și la Cimitirul Eroilor Revoluției din Decembrie 1989.

- manifestări culturale - sportive organizate la Sala Polivalentă, Palatul Copiilor și Arenele Romane;

- activități ale asociațiilor și organizațiilor profesionale, activități politice, expoziții, simpozioane în incinta Sălii Polivalente;

- în perioada de vară se organizează în Piața Constituției diferite Festivaluri, iar în tot cursul anului se organizează manifestări culturale - sportive, concerte, expoziții, mitinguri;

### ***Sărbători religioase la nivel național și local:***

- „Paștele ortodox și catolic” - risc mediu
- 6 și 7 Ianuarie „Sf.Ioan și Boboteaza” - risc scăzut
- 15 August „Sf.Maria” - risc scăzut
- 30 Noiembrie „Sfântul Andrei” - risc scăzut
- 6 Decembrie „Sf.Nicolae” - risc scăzut
- 25 și 26 decembrie „Crăciunul” - risc scăzut

Cu ocazia Sărbătorilor Pascale, Sărbătorilor de Iarnă sau alte sărbători religioase (Sf. Maria, Sf. Ion, Sf. Gheorghe, Sf. Dimitrie) la nivelul municipiului București se dispun măsuri suplimentare de asigurare a ordinii și liniștii publice la toate lăcașele de cult de pe raza de competență.

Și în cazul musulmanilor gradul de risc prilejuit de manifestările religioase este scăzut. Aceștia sărbătoresc doar două evenimente majore pe plan religios, respectiv „Ramadanul” și „Shecker Bayram”, primăvara, respectiv toamna, iar numărul de participanți este de aproximativ 500.

Aceste manifestări sunt încadrate de regulă în categoria manifestărilor cu un grad de risc scăzut sau mediu din punct de vedere al ordinii și siguranței publice.

### ***Manifestări sportive:***

Pe teritoriul de competență al sectorului 2 se află trei stadioane de fotbal (Arena Națională, Dinamo și Juventus Colentina), pe care se desfășoară meciuri încadrate în categoriile de risc scăzut în cazul Stadionului Juventus, mediu sau ridicat în cazul Stadionului Dinamo și ridicat în cazul Stadionului Arena Național, cel mai mare stadion din țară, pe care se desfășoară meciurile de fotbal ale echipei reprezentative a României, dar și cele naționale și internaționale ale principalelor cluburi de fotbal din țară.

Manifestările sportive au loc și cu prilejul competițiilor de rugby organizate pe stadionul „Arcul de Triumf” și de la sala de sport „Lucian Grigorescu”, unde se organizează meciuri de handbal, volei, polo și baschet.

Pe timpul celor mai multe dintre aceste manifestări, Direcția Generală de Poliție Locală și Control a Municipiului București participă la asigurarea măsurilor de ordine în cooperare cu Direcția Generală de Jandarmi a Municipiului București, Direcția Generală de Poliție a Municipiului București, Inspectoratul pentru Situații de Urgență „Dealul Spirii” București-Ilfov și Polițiile Locale de sector.

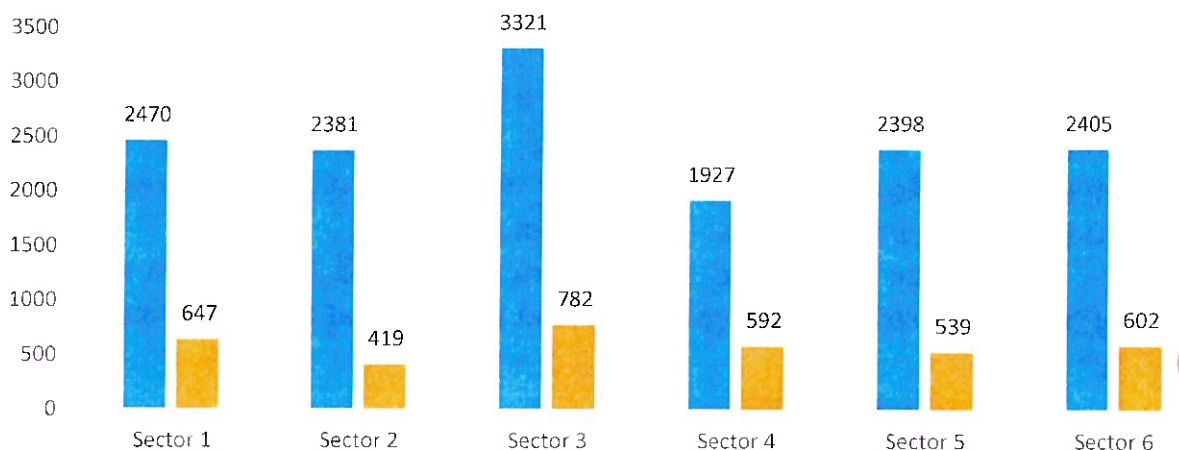
## **D. STAREA INFRAȚIONALĂ ȘI CONTRAVENȚIONALĂ LA NIVELUL DIRECȚIEI GENERALE DE POLIȚIE A MUNICIPIULUI BUCUREȘTI PENTRU ANUL 2023**

### **a. Evoluția fenomenului infracțional în anul 2023, comparativ cu anul 2022, la infracțiunile sesizate, constatate și soluționate**

În anul 2023, la nivelul Municipiului București, a fost înregistrat un total 76.332 de infracțiuni stradale sesizate, comparativ cu 73.119 în anul 2022, ceea ce reprezintă o creștere cu 4,39%.

Din cele 16.019 infracțiuni stradale sesizate, 24% sunt infracțiuni flagrante, comparativ cu 19,5% în perioada 01.01.2022 - 31.12.2022

## INFRAȚIUNI STRADALE SESIZATE COMPARAT CU FLAGRANTE STRADALE ÎN PERIOADA IANUARIE 2023 – DECEMBRIE 2023



### b. Infraționalitatea stradală, ponderea pe categorii de fapte

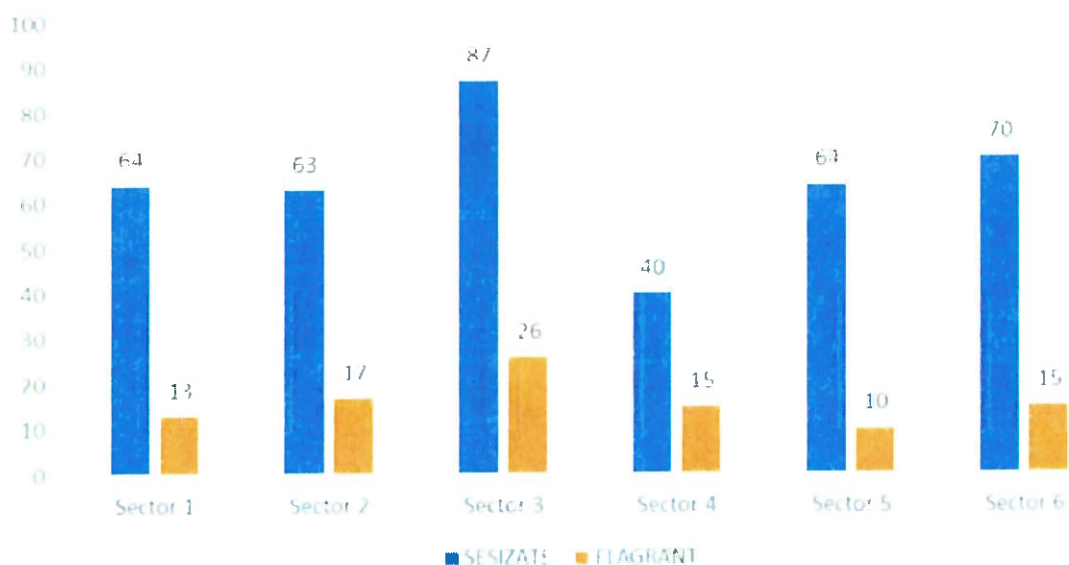
Evoluția criminalității stradale sesizate la nivelul Municipiului București în anul 2023, comparativ cu anul 2022 se prezintă astfel:

Nr. crt.	Fapta	2022	2023	(+/-)
1.	Tâlhărie	331	388	+57
2.	- din societăți comerciale	148	105	-43
3.	- din buzunare, poșete, geți	1.355	1.326	-29
4.	- din auto	1.248	1.064	-184
5.	- de componente din exterior	994	683	-311

Comparativ cu anul 2022 se observă o scădere cu 8,2% a infracțiunilor de tâlhărie sesizate stradal la nivelul D.G.P.M.B.

Ponderea infracțiunilor constatate în flagrant din numărul tâlhăriilor sesizate stradal a crescut în anul 2023, reprezentând 24% din totalul faptelor, comparativ cu 21% în decursul anului 2022.

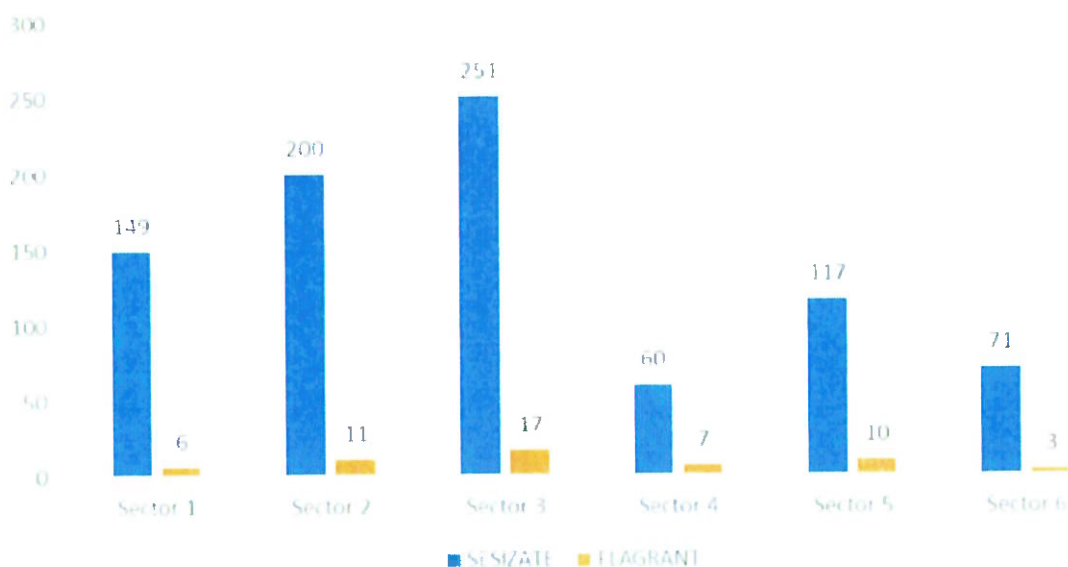
## TĂLHĂRII



Comparativ cu anul 2022, se observă o scădere cu **2,14%** a infracțiunilor de furt din buzunare/genți sesizate stradal la nivelul D.G.P.M.B., înregistrându-se un număr total de **1.326** de fapte de acest gen în anul 2023, față de **1.355** de fapte înregistrate în aceeași perioadă anului trecut.

Ponderea infracțiunilor constatate în flagrant din numărul furturilor din buzunare/genți sesizate stradal a crescut în perioada **01.01.2023 - 31.12.2023** reprezentând **8%** din totalul faptelor, comparativ cu **5%** în perioada similară din **2022**.

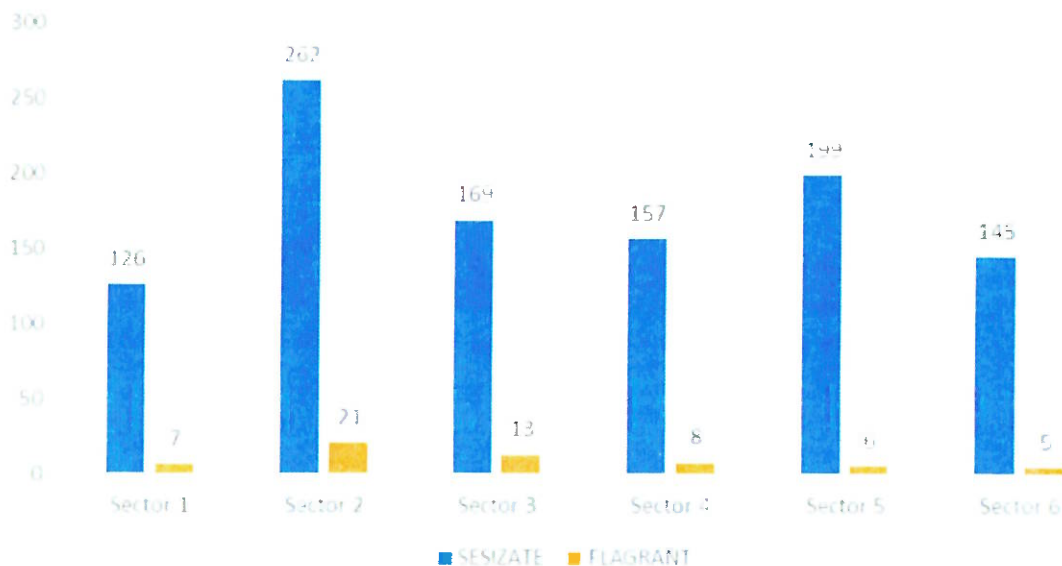
## FURTURI DIN BUZUNARE SI GENȚI



Comparativ cu perioada **01.01.2022-31.12.2022**, se observă o scădere cu aproximativ **14,74%** a infracțiunilor de furt din autoturisme sesizate stradal la nivelul D.G.P.M.B., înregistrându-se un număr total de **1.064** fapte de acest gen în perioada **01.01.2023 - 31.12.2023**, față de **1.248** de fapte înregistrate în perioada similară a anului anterior.

Ponderea infracțiunilor constatate în flagrant din numărul infracțiunilor de furt din autoturisme a crescut în anul **2023** reprezentând **6%** din totalul faptelor, comparativ cu **4%** în anul **2022**.

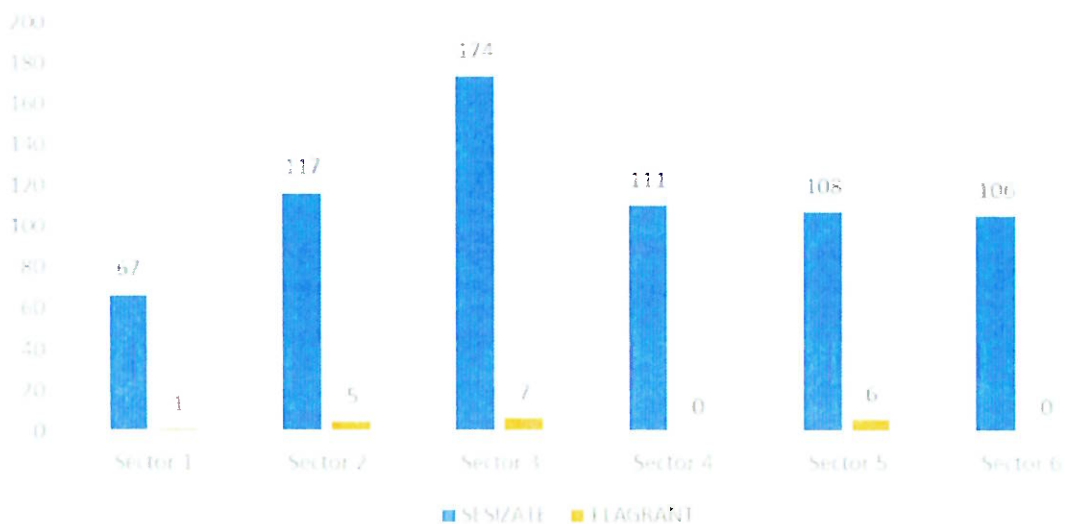
### FURTURI DIN AUTOVEHICOLE



Comparativ cu anul precedent, se observă o scădere cu **31%** a infracțiunilor de furt de componente auto sesizate la nivelul D.G.P.M.B., înregistrându-se un număr total de **683** fapte de acest gen în anul **2023**, față de **994** fapte înregistrate în anul **2022**.

Ponderea infracțiunilor constatate în flagrant din numărul infracțiunilor de componente din exteriorul auto s-a menținut constantă atât în anul **2022** cât și în anul **2023**, reprezentând **3%** din total infracțiunilor de furt de componente din exteriorul auto.

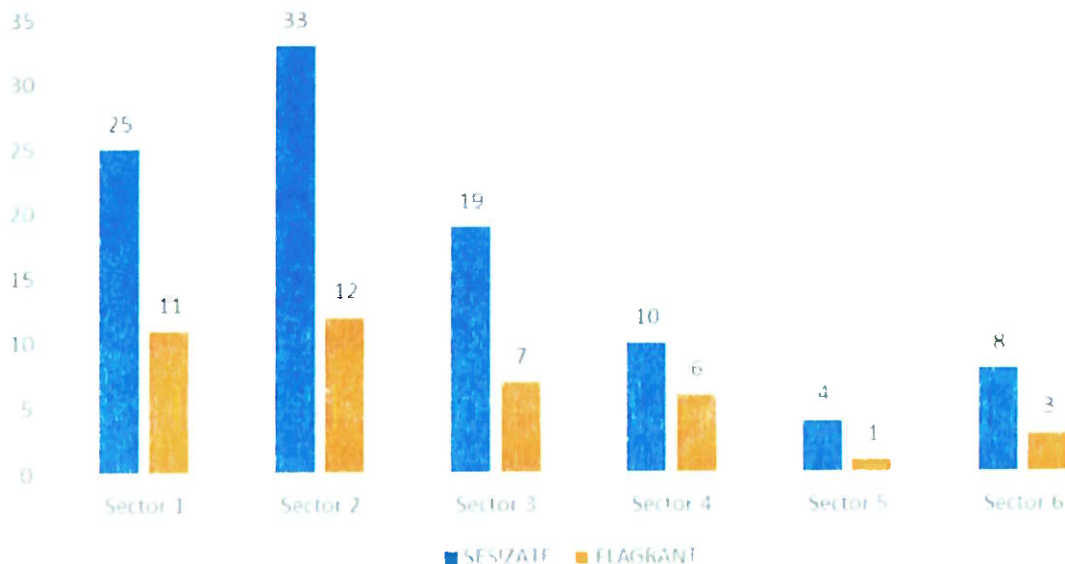
### FURTURI DE COMPONENTE DIN EXTERIORUL AUTOVEHICULELOR



Comparativ cu perioada anului precedent, se observă o scădere cu **29,05%** a infracțiunilor de furt din societăți comerciale sesizate stradal la nivelul D.G.P.M.B., înregistrându-se un număr total de **105** fapte de acest gen în decursul anului 2023, față de **148** de fapte înregistrate în aceeași perioadă a anului trecut.

Ponderea infracțiunilor constatate în flagrant din numărul infracțiunilor de furt din societăți comerciale a crescut în anul **2023** reprezentând **42%** din totalul faptelor, comparativ cu **27%** în perioada similară din 2022.

### FURTURI DIN SOCIETĂȚI COMERCIALE



#### CONCLUZII :

- Ponderea cea mai însemnată a infracțiunilor sesizate în segmentul stradal este dată de **furturile din buzunare/genți - 8%**, urmate de **furturile din auto - 7 %** și **furturile de componente exterioare auto (4%)**;

- Infracțiunile sesizate în segmentul stradal au înregistrat o **scădere** în perioada **01.01.2023 - 31.12.2023** cu **1,83%** față de anul **2022**;

- **24%** dintre infracțiunile stradale sunt sesizate în **flagrant**.

- Infracțiunile de **tâlhărie** sunt în **scădere** cu **8%** față de anul **2022**;

- **Furturile din buzunare/genți** au scăzut cu **2%** față de anul **2022**;

- Se înregistrează **scăderi** la **furturile din autovehicule**, cu **15%** mai puține față de anul **2022**.

- **Furturile de componente din exteriorul auto** au scăzut cu **31%**;

- Se înregistrează **scăderi** la furturile din **societăți comerciale**, cu **29%** mai puține ca în anul **2022**.

## CAPITOLUL II

### ***1. DISPOZITIVELE DE SIGURANȚĂ PUBLICĂ, MISIUNILE ȘI ZONELE DE RESPONSABILITATE***

Direcția Generală de Poliție Locală și Control a Municipiului București își exercită atribuțiile legale pe întreg arealul capitalei (**Anexa nr. 1**).

În vederea îndeplinirii în cele mai bune condiții a misiunilor permanente și temporare, Direcția Generală de Poliție Locală și Control a Municipiului București este organizată și operaționalizează cu **4 structuri operative**:

#### **A. DIRECȚIA DE SIGURANȚĂ ȘI ORDINE PUBLICĂ**

**1. SERVICIUL ORDINE ȘI LINIȘTE PUBLICĂ, MONITORIZARE OBIECTIVE**, acționează pentru menținerea ordinii și liniștii publice în următoarele zone :

##### **ZONA DE SIGURANȚĂ PUBLICĂ NR. 1**

Străzile interioare delimitate de următoarele artere de circulație: Str. Radu Beller - Str. Mircea Eliade - B-dul Aviatorilor - Calea Dorobanților - Str. Radu Beller.

##### **ZONA DE SIGURANȚĂ PUBLICĂ NR. 2**

Străzile interioare delimitate de următoarele artere de circulație: Piața Victoriei - B-dul Iancu de Hunedoara - Calea Dorobanților - Rond Charles de Gaulle - B-dul Aviatorilor - Piața Victoriei.

##### **ZONA DE SIGURANȚĂ PUBLICĂ NR. 3**

Străzile interioare delimitate de următoarele artere de circulație: Piața Victoriei - B-dul Aviatorilor - Rond Charles de Gaulle - B-dul C-tin. Prezan - Șos. Kiseleff - Piața Presei - B-dul Mărăști - Str. C-tin. Sandu Aldea - B-dul Ion Mihalache - Str. Ștefan Sănătescu - B-dul Mărăști - Str. Clucerului - B-dul Ion Mihalache - Piața Victoriei.

##### **ZONA DE SIGURANȚĂ PUBLICĂ NR. 4**

Străzile interioare delimitate de următoarele artere de circulație: Șos. Chitilei - B-dul Laminorului - Str. Fabrica de Cărămidă - Str. Neajlovului - Str. Coralilor - B-dul Gloriei - Str. Triumfului - Șos. Chitilei.

##### **ZONA DE SIGURANȚĂ PUBLICĂ NR. 5**

Străzile interioare delimitate de următoarele artere de circulație: B-dul Libertății - B-dul Unirii - Splaiul Unirii - B-dul Mărășești - Str. Dr. C-tin. Istrati - Str. Fabrica de Chibrituri - Șos. Viilor - B-dul George Coșbuc - B-dul Libertății.



### **ZONA DE SIGURANȚĂ PUBLICĂ NR. 6**

Străzile interioare delimitate de următoarele artere de circulație: B-dul Iancu De Hunedoara - Șos. Ștefan cel Mare - Str. Tunari - Str. Mihai Eminescu - B-dul Dacia - Str. Lascăr Catargiu - B-dul Iancu de Hunedoara.

### **ZONA DE SIGURANȚĂ PUBLICĂ NR. 7**

Străzile interioare delimitate de următoarele artere de circulație: Piața Victoriei - Str. Lascăr Catargiu - B-dul Ghe. Magheru - B-dul Nicolae Bălcescu - B-dul Regina Elisabeta - B-dul Mihail Kogălniceanu - Str. Vasile Pârvan - Str. Berzei - B-dul Buzești - Piața Victoriei.

### **ZONA DE SIGURANȚĂ PUBLICĂ NR. 8**

Străzile interioare delimitate artere de următoarele de circulație: Piața Kogălniceanu - Str. Vasile Pârvan - Calea Plevnei - Str. Știrbei Vodă - Splaiul Independenței - Șos. Cotroceni - Șos. Grozăvești - Șos. Panduri - B-dul Ghencea - Str. Izvor - Str. Dr. Staicovici - Splaiul Independenței - Piața Mihail Kogălniceanu.

### **ZONA DE SIGURANȚĂ PUBLICĂ NR. 9**

Străzile interioare delimitate de următoarele artere de circulație: Piața Victoriei - B-dul Lascăr Catargiu - B-dul Ghe. Magheru - B-dul N. Bălcescu - B-dul Carol I - Calea Moșilor - B-dul Dacia - Piața Victoriei.

### **ZONA DE SIGURANȚĂ PUBLICĂ NR. 10**

Străzile interioare delimitate de următoarele artere de circulație: B-dul Libertății - B-dul Unirii - B-dul Decebal - Șos. Mihai Bravu - B-dul Ferdinand - B-dul Carol I - Universitate - B-dul Regina Elisabeta - Str. Schitu Măgureanu - Pod Izvor - Splaiul Independenței - B-dul Libertății.

- la obiectivul *Sediul Primăriei Municipiului București* din B-dul Regina Elisabeta nr. 47, sector 5;

- la obiectivul *Centrul de Informare și Documentare pentru Relația cu Cetățenii* din B-dul Regina Elisabeta nr. 42, sector 5;

- la obiectivul *Arhiva Primăriei Municipiului București* din Str. General Berthelot nr. 90, sector 1;

- la obiectivul *Sediul Centrului Municipal Integrat pentru Situații de Urgență al Municipiului București* din Șos. Cotroceni nr. 34, sector 6;

În funcție de situația operativă efectivelor din teren le pot fi dispuse alte itinerarii/zona de acțiune prin dispozițiile șefilor ierarhici sau pentru soluționarea unor petiții/sesizări.

În conformitate cu procedura operațională privind efectuarea serviciului de patrulare aprobată la nivelul D.G.P.L.C.M.B., membrii patrulei se pot abate de la itinerarul de patrulare sau pot întrerupe activitatea de patrulare, cu anunțarea

prealabilă sau, atunci când nu este posibil, imediat după încheierea intervenției, a dispecerului de serviciu, în următoarelor cazuri:

- pentru urmărirea și prinderea făptuitorilor care au fugit de la locul faptei penale sau a persoanelor date în urmărire;
- pentru conducerea persoanelor, în cazurile temeinic justificate, la sediul DGPLCMB/structurii Poliției Române competente;
- când sunt sesizați că se comit evenimente grave în afara itinerarului de patrulare;
- pentru a acorda ajutor altui polițist local, unui polițist, unui jandarm sau persoanelor care se află în pericol, sunt victime ale unui atac ori accident, sau se află în situații limită;
- pentru a lua măsuri în cazul comiterii unor infracțiuni flagrante;
- pentru transportul unui bolnav psihic periculos la unitatea medicală specializată;
- pentru a interveni urgent în caz de calamități, catastrofe sau alte dezastre naturale;
- pentru a participa la acțiuni, conform planificării șefului serviciului sau înlocuitorului legal, pe timpul desfășurării unor adunări publice;
- în cazul îmbolnăvirii subite a unui membru component al patrulei;
- când condițiile atmosferice sau alte fenomene naturale fac imposibilă continuarea activității de patrulare;
- la solicitarea justificată a Dispeceratului;
- din dispoziția superiorului ierarhic.

În funcție de dispozițiile Primarului General al Capitalei și ale conducerii D.G.P.L.C.M.B. referitoare la necesitatea monitorizării unor obiective aflate în administrarea municipalității, se vor menționa noi itinerarii de patrulare.

Programul de lucru este permanent, 24 h/24 h, în trei schimburi de 8 ore.

Intrarea în serviciu se face la orele 06:00 pentru schimbul 1 și la orele 14:00 la schimbul 2 și orele 22:00 pentru schimbul 3, în ținută participând la ședința de instruire a personalului cu privire la situația operativă înregistrată la nivelul Serviciului de Ordine și Liniște Publică în ultimele 24 de ore.

În funcție de situația operativă, la dispoziția șefilor de structură, programul de lucru poate fi modificat, cu respectarea prevederilor legale în vigoare.

Începerea efectivă a programului de patrulare va fi ora 06.15 pentru schimbul 1, ora 14.15 pentru schimbul 2 respectiv 22:15 pentru schimbul 3.

Retragerea efectivă din teren va avea loc începând cu orele 13:45 pentru schimbul 1, ora 21:45 pentru schimbul 2 și ora 05:45 pentru schimbul 3 sau în funcție de situația operativă;

**2. SERVICIUL CIRCULAȚIE RUTIERĂ**, acționează pentru îndeplinirea sarcinilor prevăzute în Planul comun pentru asigurarea fluentei traficului rutier și prevenirea opririlor și staționărilor neregulate pe raza municipiului București.

În intervalul de timp când nu acționează în baza acestui plan polițiștii locali din cadrul Serviciului Circulație Rutieră vor patrula pe următoarele itinerarii :

**ZONA 1:** B-dul Carol I, între Piața Rosetti și Calea Moșilor - Șos. Colentina - Șos. Mihai Bravu - B-dul Decebal - B-dul Unirii - B-dul I.C. Brătianu - B-dul Corneliu Coposu - B-dul Carol I

**ZONA 2:** Calea Victoriei - Str. Mihai Vodă - Str. Domnița Anastasia - Str. I.C. Brezoianu - B-dul Regina Elisabeta - Str. Ion Câmpineanu - Amzei - B-dul Gheorghe Magheru - B-dul Lascăr Catargiu - Calea Victoriei.

**ZONA 3:** Str. Halelor - Str. Căldărari - Str. Șelari - Splaiul Independenței - B-dul Schitu Măgureanu - B-dul Regina Elisabeta - Calea Victoriei - Universitate - Str. Doamnei - Str. Academiei - Pod Națiunile Unite - B.I.R. - B-dul Regina Maria - Pod Șerban Vodă - B-dul I.C. Brătianu - retur Str. Halelor ;

**ZONA 4:** B-dul Iancu de Hunedoara - B-dul Stefan cel Mare - Calea Dorobanților - B-dul Aviatorilor - B-dul Mircea Eliade - Str. Radu Beller - Calea Floreasca - B-dul Ștefan cel Mare - B-dul Iancu de Hunedoara.

**ZONA 5:** Str. Berzei - Str. Buzești - Str. Gh. Polizu, Gara de Nord, Calea Griviței - Str. Turda - B-dul Ion Mihalache - B-dul Banu Manta - Șos Nicolae Titulescu - Calea Victoriei - Splaiul Independenței - Str. Berzei.

**Sesizări Dispecerat+ petiții = 1 echipaj zilnic.**

În funcție de situația operativă efectivelor din teren le pot fi dispuse alte itinerarii/zona de acțiune prin dispozițiile șefilor ierarhici sau pentru soluționarea unor petiții/sesizări.

Programul de lucru este permanent, 24 h/24 h, în trei schimburi de 8 ore.

Intrarea în serviciu se face la orele 06:00 pentru schimbul 1 și la orele 14:00 la schimbul 2 și orele 22:00 pentru schimbul 3, în ținută participând la ședința de instruire a personalului cu privire la situația operativă înregistrată la nivelul Serviciului Circulație Rutieră în ultimele 24 de ore.

### **3. SERVICIUL PATRULARE PARCURI**

Serviciul Patrulare Parcuri participă la menținerea ordinii și liniștii publice, acționează în scopul prevenirii și combaterii infracțiunilor, intervine conform competențelor pentru limitarea efectelor dezastrelor, salvării vieții persoanelor, protejării bunurilor publice și private, precum și a rezolvării operative și eficiente a reclamațiilor cetățenilor și a monitorizării permanente a activităților specifice DGPLCMB în parcurile și grădinile Capitalei aflate în patrimoniul Primăriei Municipiului București, acționând pe raza a 13 (treisprezece) parcuri (în suprafață însumată de aproximativ 335 ha) aflate în administrarea Municipiului București, precum și Parcului Natural Vacărești- 183 ha.

#### **Parcul Regele Mihai I (fost Herăstrău)- 187 ha, Sector 1.**

- are 6 puncte de acces
- aici sunt situate: Muzeul Satului, Palatul Elisabeta, ExpoFlora, baze sportive
- dispune de debarcader cu vapoare și bărci de agrement.
- aici se organizează o serie de manifestări cultural, artistice și sportive, în perioada estivală

➤ dispune de o amenajare specială pentru agrementul copiilor, Roata Mare, frecventată permanent și unde se desfășoară și manifestări cultural sportive specifice minorilor

#### **Parcul Tineretului, 200 ha, Sector 4**

➤ are 5 căi de acces, din care una cu stație de metrou (Dimitrie Cantemir)

➤ dispune de suprafețe vaste de spațiu verde pentru odihna și recrearea populației din ansamblurile de locuințe din partea sudică a orașului

➤ în cuprinsul parcului este amplasată Sala Ioan Kunst Ghermanescu (fosta Sala Polivalentă) destinată unor acțiuni culturale și competițiilor sportive care sunt frecventate de un numeros public

➤ dispune de o mare platformă dalată, decorată cu grupuri statuare, cu scopul de a găzdui serbări ale tinerilor în aer liber.

➤ în apropierea zonelor locuite s-au amplasat mari suprafețe de joacă pentru copii, spații pentru odihnă și un debarcader la un lac în suprafață de 13 ha.

#### **Parcul Circului, 26 ha, Sector 2**

➤ dispune de un lac de 0,75 ha.

➤ în incinta parcului se află clădirea Circului, instituție emblematică pentru activitățile de divertisment destinate în special copiilor și tineretului

#### **Parcul Grădina Cișmigiu, 17 ha, Sector 1.**

➤ are 4 străzi de acces;

➤ are debarcader cu bărci de agrement;

➤ aici se organizează manifestări social-culturale (muzica de promenada, manifestări sportive etc.)

#### **Parcul Izvor, 17 ha, Sector 5**

➤ are 4 alei principale, care însumează aproximativ 3,2 km care reprezintă trasee ideale pentru cei care practică alergarea sau jogging-ul;

➤ dispune de loc de joacă special amenajat pentru copii;

➤ în acest parc, instituțiile culturale ale Primăriei Municipiului București

➤ organizează manifestări cultural - artistice sau sportive;

#### **Parcul Carol I -5 ha, Sector 4.**

➤ aici sunt situate: Arenele Romane, Mormântul Soldatului Necunoscut, Muzeul Tehnicii, Institutul Astronomic al Academiei Romane, frecventate de un numeros public;

➤ se organizează ceremonialuri de depunere de coroane de către delegații la nivel înalt din țară și străinătate;

➤ în perioada estivală se organizează concerte și gale sportive;

➤ are debarcader cu bărci de agrement, pentru perioada estivală.

#### **Parcul Floreasca, 5 ha, Sector 1**

➤ are trei căi de acces

➤ dispune de o miniexpoziție de sculptură care atrage un numeros public, în special în sezonul estival

➤ are amplasat un loc special de joacă pentru copii

➤ în parc funcționează, în perioada lunilor de iarnă, un patinoar artificial;

#### **Parcul Bordei 3,3 ha, Sector 1**

➤ zonă liniștită, adiacentă parcului Herăstrău, cunoscută pentru populațiile de

➤ broaște țestoase;

➤ dispune de amenajări specifice agrementului sau organizării de manifestări;

### **Parcul Operei 3,5 ha, Sector 1**

➤ în acest parc se află clădirea Operei Române și este un loc de odihnă și recreere fiind dotat cu mobilier urban;

### **Parcul Ateneul Român, în suprafață de cca 5.000 mp, Sector 1;**

### **Parcul Natural Văcărești - în suprafață de 189 ha, Sector 4 .**

#### **Itinerarii de patrulare:**

##### **PARCUL REGELE MIHAI I:**

##### **ZONA DE SUD**

- **VARIANTA S1** - Insula Trandafirilor - Restaurant Pescăruș (deplasare pe aleea limitrofă lacului) - Ecluză - acces Restaurant Pescăruș - Expo Flora - Aleea Carol II - acces Charles de Gaulles - acces Arcul de Triumf (deplasare pe aleea limitrofă B-dul Mareșal Prezan) - Grădina Japoneză - Aleea Michael Jackson - Expo Flora

- **VARIANTA S2** - acces B-dul Beijing - Expo Flora - Aleea Michael Jackson - Grădina Japoneză - acces Arcul de Triumf - Piste Skateboard-Aleea Carol II - acces Charles de Gaulles - acces Restaurantul Pescăruș (deplasarea efectuându-se pe latura B-dul Beijing) - Ecluză - retur Restaurantul Pescăruș (pe aleea limitrofă lacului) - pod acces Insula Trandafirilor - patrularea Insulei Trandafirilor.

- **VARIANTA S3** - acces Arcul de Triumf - acces Charles de Gaulles - Aleea Carol II - Expo Flora - Insula Trandafirilor - retur Expo Flora - acces B-dul Beijing - acces Restaurant Pescăruș - retur Expo Flora - Aleea Michael Jackson - Grădina Japoneză

##### **ZONA DE NORD**

- **VARIANTA N1** - Acces auto Sos. Nordului - Rest. Ancora- Parcare Complex Herastrau-Roata Mare -acces pietonal Sos. Nordului - Pod CFR (deplasarea efectuându-se pe aleea din proximitatea Sos. Nordului-Pod Băneasa (verificare zona Ficusului)-retur Complex Herastrau (deplasarea efectuându-se pe aleea limitrofa lacului) - Insula Copiilor - Restaurant Ancora - Ecluză.

- **VARIANTA N2** - Pod Băneasa - Pod CFR - Complex Herăstrău - Restaurant Ancora - acces auto Șos. Nordului - Academia de Tenis - Ecluză - retur Academia de Tenis - Restaurant Ancora - Insula Copiilor (deplasarea efectuându-se pe aleea limitrofă lacului) - Parcare Complex Herăstrău - Roata Mare - patrularea aleileor ce fac legătura între aleea acces auto și aleea cu Roata Mare;

- **VARIANTA N3** - Acces pietonal Șos. Nordului - Roata Mare - acces auto Șos. Nordului - Academia de Tenis - Ecluză - retur Academia de Tenis - Parcare Restaurant Ancora - Parcare Complex Herăstrău - Pod CFR (deplasarea efectuându-se pe aleea limitrofă lacului) - Pod Băneasa - acces pietonal Șos. Nordului - Roata Mare - Parcare Restaurant Ancora - Restaurant Ancora - Insula Copiilor.

##### **ZONA MIORIȚA**

- **VARIANTA M1** - Acces parcare Club Boa - Debarcader - acces Miorița (deplasarea efectuându-se pe aleea limitrofă lacului) - Pod CFR - retur acces Miorița - acces Piața Presei (deplasarea efectuându-se pe aleea paralelă cu Șos. București - Ploiești) - parcare H - Debarcader;

- **VARIANTA M2** - Parcare publică H - acces Piața Presei (cu verificarea locului de joacă din apropiere) - acces Miorița - acces Miorița - coborâre spre lac pe

aleea limitrofă Clubului Diplomaților - Pod CFR - retur Miorița - parcare Berăria H - Debarcaderul Principal - Parcare Club Boa - Parcare publică Pavilionul H;

- **VARIANTA M3** - Pod CFR - acces Miorița - coborâre lac - Debarcaderul Principal - Parcare publică H - Parcare Club Boa - B-dul Kiseleff - acces Parcare publică Pavilion H - acces Piața Presei - acces Miorița - retur Debarcader (pe alea limitrofă lacului) - Parcare Berăria H - Parcare publică Pavilion H.

### **PARCUL CIRCULUI**

Alea de la Circul Metropolitan - zona de Nord a parcului, aleile paralele cu Dd. Lacul Tei - aleile și alveolele din jurul Lacului cu Nuferi-aleile cu conifere-aleea paralelă cu Str. Județului (Est) - alea marelui semicerc (de la bariera 1 până la chioșcuri B-dul Lacul Tei) - alea Administrației-locurile de joacă pentru copii 1 și 2.

### **PARCUL CAROL I**

Alea adiacentă Muzeul Tehnic - Alea din spatele Mausoleului-Alea adiacentă intrarea Cuțitul de Argint - Alea restaurant Dineș - Alea paralelă cu Alea Centrală - Alea Centrală-Acces Fântâna Zodiac - Alea Centrală - Mausoleu - Alea din fața Mausoleului-Alea paralelă cu Alea Centrală - Alea adiacentă Muzeul Tehnic-Acces Fântâna Zodiac-Alea paralelă cu Alea Centrală-Alea restaurant Dineș - Arenele Romane-Acces Cuțitul de Argint-Acces Cuțitul de Argint - Alea din spatele Mausoleului - Alea paralelă cu Alea Centrală - Alea Muzeul Tehnic-Acces Fântâna Zodiac

### **PARCUL NATURAL VĂCĂREȘTI**

Intrarea barieră din Str. Săvinești - Alea paralelă cu Taluzul de Sud - dreapta către Axul Central - Cabana de Lemn - continuare Axul Central - Foișorul nr.2 - continuare stânga până la Asmita Garden Residence-Punct de informare - Foișorul nr.3- Alea paralelă cu Taluzul Nord - Est - Splai

Programul de lucru se desfășoară în 2 schimburi de 8 ore.

Intrarea în serviciu se face la orele 06:00 pentru schimbul 1 și la orele 14:00 la schimbul 2, în ținută participând la ședința de instruire a personalului cu privire la situația operativă înregistrată la nivelul Serviciului Patrulare Parcuri în ultimele 24 de ore.

## **4. SERVICIUL POLITIA ANIMALELOR**

### **a. Zone de siguranță publică și itinerarii de patrulare:**

Având în vedere specificul serviciului nu pot fi delimitate zonele de siguranță publică și itinerariile de patrulare, întrucât polițiștii locali din cadrul serviciului acționează în urma sesizărilor pe întreg arealul municipiului București.

Programul de lucru se desfășoară în 2 schimburi de 8 ore.

Intrarea în serviciu se face la orele 06:00 pentru schimbul 1 și la orele 14:00 la schimbul 2, în ținută participând la ședința de instruire a personalului cu privire la situația operativă înregistrată la nivelul Serviciului Patrulare Parcuri în ultimele 24 de ore.

În funcție de situația operativă, la dispoziția șefilor de structură, programul de lucru poate fi modificat, cu respectarea prevederilor legale în vigoare.

**B. DIRECȚIA CENTRUL ISTORIC** acționează pentru menținerea ordinii și liniștii publice, verificarea integrității mijloacelor de semnalizare rutieră, starea indicatoarelor și a marcajelor rutiere, disciplina în construcții, afișaj stradal, protecția mediului și controlul comercial, în zona Centrului Istoric.

**ZONELE DE RESPONSABILITATE :**

Măsurile de ordine publică se vor aplica în zona de siguranță publică nr. 5 - Centrul Istoric al Municipiului București, delimitată de:

- B-dul. Regina Elisabeta - la Nord;
- B-dul I. C. Brătianu - la Est;
- B-dul Unirii și Splaiul Independenței-la Sud (inclusiv Parcul Unirii);
- Calea Victoriei - la Vest.

Perimetrul sus-menționat se împarte în **5 ITINERARII DE PATRULARE**, după cum urmează:

**ITINERARIUL nr. 1**

B-dul. Regina Elisabeta, între Calea Victoriei și B-dul. I.C. Brătianu/ B-dul. I.C. Brătianu până la intersecția cu str. Blănari/str. Blănari/str. Doamnei/Calea Victoriei, între str. Doamnei și B-dul. Regina Elisabeta + Pasaj Universitate.

**ITINERARIUL nr. 2**

B-dul. Brătianu, între str. Blănari și str. Gabroveni/str. Gabroveni/str. Șelari până la intersecție cu str. Smârdan/str. Smârdan/str. Doamnei între str. Ion Ghica și str. Blănari/str. Blănari.

**ITINERARIUL nr. 3**

B-dul. I.C. Brătianu între str. Gabroveni și B-dul Unirii, Parcul Unirii, Splaiul Independenței între B-dul Unirii și str. Șelari/ între Splaiul Independenței și str. Gabroveni/str. Gabroveni.

**ITINERARIUL nr. 4**

Splaiul Independenței între str. Șelari și Calea Victoriei/Calea Victoriei între Splaiul Independenței și str. Stavropoleos/str. Stavropoleos/str. Smârdan între str. Stavropoleos și str. Șelari.

**ITINERARIUL nr. 5**

Calea Victoriei între str. Stavropoleos și str. Doamnei/str. Doamnei între Calea Victoriei și str. Smârdan/str. Smârdan până la intersecție cu str. Stavropoleos/str. Stavropoleos.

Programul de lucru este permanent, 24 h/24 h, în trei schimburi de 8 ore.

Intrarea în serviciu se face la orele 06:00 pentru schimbul 1 și la orele 14:00 la schimbul 2 și orele 22:00 pentru schimbul 3, în ținută participând la ședința de instruire privind situația operativă înregistrată la nivelul Centrului Istoric și a Municipiului București în ultimele 24 de ore.

**C . SERVICIUL INTERVENȚII LA EVENIMENTE**, acționează în sprijinul celorlalte structuri ale Direcției Generale de Poliție Locală și Control a Municipiului București sau pentru executarea unor misiuni cu grad ridicat de risc

Când nu este angrenat în misiuni specifice **acționează** cu precădere în **zonele centrale** ale Municipiului București **pe traseul**: B-dul Regina Elisabeta, B-dul Schitu Măgureanu, str. Buzzești, Piața Victoriei, Calea Victoriei, Piața Unirii, **cu staționare și patrulare pedestră** în zona Ateneul Român - Piața Revoluției, precum și în zonele periferice unde există riscul încălcării normelor de protecție a mediului, prevăzute de H.C.G.M.B. nr. 120/2010.

Programul de lucru este permanent, 24 h/24 h, în trei schimburi de 8 ore.

Intrarea în serviciu se face la orele 06:00 pentru schimbul 1 și la orele 14:00 la schimbul 2 și orele 22:00 pentru schimbul 3, în ținută participând la ședința de instruire a personalului cu privire la situația operativă înregistrată la nivelul Serviciului de Ordine și Liniște Publică în ultimele 24 de ore.

În funcție de situația operativă, la dispoziția șefilor de structură, programul de lucru poate fi modificat, cu respectarea prevederilor legale în vigoare.

**D. DIRECȚIA CONTROL**, acționează pe întreg teritoriul municipiului București și efectuează controale în vederea respectării legislației în următoarele domenii : disciplina în construcții ( acționează în zonele construite protejate ale municipiului București ), afișaj stradal, protecția mediului și control comercial.

Programul de lucru al direcției control este de 8 ore de luni până joi în intervalul orar 08:00 - 16:30 și vineri 08:00 - 14:00.

Programul de lucru poate fi modificat în situația unor acțiuni tematice stabilite prin plan de acțiune/măsuri aprobat de către conducerea instituției.

Lucrătorii din cadrul Direcției Siguranță și Ordine Publică, Direcției Centru Istoric, Direcției Control și Serviciului Intervenției la Evenimente își îndeplinesc atribuțiile de serviciu în uniformă, transportul efectivelor în misiuni/controale se efectuează exclusiv cu autoturismele din dotarea Direcției Generale de Poliție Locală și Control a Municipiului București.

## **2. MISIUNI SPECIFICE**

În conformitate cu prevederile legii nr.155/2010 a Poliției Locale, a H.G. nr.1332/2010, privind aprobarea Regulamentului - cadru de organizare și funcționare a poliției locale și a HCGMB 729/18.10.2018, această structură desfășoară următoarele **misiuni specifice**:

*În domeniul ordinii și liniștii publice, precum și al pazei bunurilor:*

1) Menține ordinea și liniștea publică în zonele și locurile stabilite prin planul de ordine și siguranță publică al municipiului București;

2) Menține ordinea publică în imediata apropiere a unităților de învățământ publice, a unităților sanitare publice, în parcurile auto aflate pe domeniul public sau privat al municipiului București, în zonele comerciale și de agrement, în parcuri, piețe, cimitire, precum și în alte asemenea locuri publice aflate în proprietatea și/sau în administrarea Primăriei Municipiului București sau a altor instituții/servicii publice de interes local, stabilite prin planul de ordine și siguranță publică;



- 3) Participă, împreună cu autoritățile competente prevăzute de lege, potrivit competențelor, la activități de salvare și evacuare a persoanelor și bunurilor periclitate de calamități naturale ori catastrofe, precum și de limitare și înlăturare a urmărilor provocate de astfel de evenimente;
- 4) Acționează pentru identificarea cerșetorilor, a copiilor lipsiți de supraveghere și ocrotirea părinților sau a reprezentanților legali, a persoanelor fără adăpost și procedează la încredințarea acestora serviciului public de asistență socială în vederea soluționării problemelor acestora, în condițiile legii;
- 5) Constată contravenții și aplică sancțiuni, potrivit competenței, pentru nerespectarea legislației privind regimul de deținere a câinilor periculoși sau agresivi, a celei privind programul de gestionare a câinilor fără stăpân și a celei privind protecția animalelor și sesizează serviciile specializate pentru gestionarea câinilor fără stăpân despre existența acestor câini și acordă sprijin personalului specializat în capturarea și transportul acestora la adăpost;
- 6) Asigură protecția personalului din aparatul de specialitate al Primarului General, din instituțiile sau serviciile publice de interes local la efectuarea unor controale ori acțiuni specifice;
- 7) Participă, împreună cu alte autorități competente, la asigurarea ordinii și liniștii publice cu ocazia mitingurilor, marșurilor, demonstrațiilor, procesiunilor, acțiunilor de pichetare, acțiunilor comerciale promoționale, manifestărilor culturale artistice, sportive, religioase sau comemorative, după caz, precum și a altor asemenea activități care se desfășoară în spațiul public și care implică aglomerări de persoane;
- 8) Asigură paza bunurilor și obiectivelor aflate în proprietatea sau în administrarea Primăriei Municipiului București sau a altor servicii/instituții publice de interes local, stabilite de Consiliul General al Municipiului București;
- 9) Constată contravenții și aplică sancțiuni pentru nerespectarea normelor legale privind conviețuirea socială stabilite prin legi sau acte administrative ale autorităților administrației publice centrale și locale, pentru faptele constatate în raza teritorială de competență;
- 10) Execută, în condițiile legii, mandatele de aducere emise de organele de urmărire penală și instanțele de judecată care arondează municipiul București, pentru persoanele care locuiesc pe raza de competență;
- 11) Participă, alături de Poliția Română, Jandarmeria Română și celelalte forțe ce compun sistemul integrat de ordine și siguranță publică, pentru prevenirea și combaterea infracționalității stradale;
- 12) Cooperează cu centrele militare zonale în vederea înmânării ordinelor de chemare la mobilizare și/sau de clarificare a situației militare a rezerviștilor din Ministerul Apărării Naționale;
- 13) Asigură măsuri de protecție a executorilor judecătorești cu ocazia executărilor silite;

**14)** Acordă, pe teritoriul Municipiului București, sprijin imediat structurilor competente cu atribuții în domeniul menținerii, asigurării și restabilirii ordinii publice;

*În domeniul circulației pe drumurile publice:*

**1)** Asigură fluența circulației pe drumurile publice din raza teritorială de competență, având dreptul de a efectua semnale regulamentare de oprire a conducătorilor de autovehicul exclusiv pentru îndeplinirea atribuțiilor conferite de Legea nr. 155/2010 a Poliției Locale, republicată, cu modificările și completările ulterioare în domeniul circulației pe drumurile publice;

**2)** Verifică integritatea mijloacelor de semnalizare rutieră și sesizează nereguli constatate privind funcționarea semafoarelor, starea indicatoarelor și a marcajelor rutiere și acordă asistență în zonele unde se aplică marcaje rutiere;

**3)** Participă la acțiuni comune cu administratorul drumului pentru înlăturarea efectelor fenomenelor naturale, cum sunt: ninsoare abundentă, viscol, vânt puternic, ploaie torențială, grindină, polei și alte asemenea fenomene, pe drumurile publice;

**4)** Participă, împreună cu structurile teritoriale ale Poliției Române, la asigurarea măsurilor de circulație ocazionate de adunări publice, mitinguri, marșuri, demonstrații, procesiuni, acțiuni de pichetare, acțiuni comerciale promoționale, manifestări cultural-artistice, sportive, religioase sau comemorative, după caz, precum și de alte activități care se desfășoară pe drumul public și implică aglomerări de persoane;

**5)** Sprijină structurile teritoriale ale Poliției Române în asigurarea măsurilor de circulație în cazul transporturilor speciale și al celor agabaritice pe raza teritorială de competență;

**6)** Acordă sprijin structurilor teritoriale ale Poliției Române în luarea măsurilor pentru asigurarea fluenței și siguranței traficului;

**7)** Asigură, în cazul accidentelor soldate cu victime, paza locului acestor accidente și ia primele măsuri ce se impun pentru conservarea urmelor, identificarea martorilor și a făptuitorilor și, dacă se impune, transportul victimelor la cea mai apropiată unitate sanitară;

**8)** Constată contravenții și aplică sancțiuni pentru încălcarea normelor legale privind oprirea, staționarea, parcare autovehiculelor și accesul interzis, având dreptul de a dispune măsuri de ridicare a autovehiculelor staționate neregulamentar;

**9)** Constată contravenții și aplică sancțiuni pentru încălcarea normelor legale privind masa maximă admisă și accesul pe anumite sectoare de drum, având dreptul de a efectua semnale de oprire a conducătorilor acestor vehicule;

**10)** Constată contravenții și aplică sancțiuni pentru încălcarea normelor rutiere de către pietoni, bicicliști, conducători de mopede și vehicule cu tracțiune animală;

**11)** Constată contravenții și aplică sancțiuni pentru nerespectarea prevederilor legale referitoare la circulația în zona pietonală, în zona rezidențială, în parcuri și zone de

agrement, precum și pe locurile de parcare adaptate, rezervate și semnalizate prin semnul internațional pentru persoanele cu handicap;

**12)** Aplică prevederile legale privind regimul juridic al vehiculelor fără stăpân sau abandonate pe terenuri aparținând domeniului public sau privat al statului ori al municipiului București;

**13)** Cooperează cu structurile teritoriale ale Poliției Române pentru identificarea deținătorului/utilizatorului autovehiculului ridicat ca urmare a staționării neregulamentare sau al autovehiculelor abandonate pe domeniul public;

În domeniul disciplinei în construcții și al afișajului stradal:

**1)** Efectuează controale pentru identificarea lucrărilor de construcții executate fără autorizație de construire sau desființare, după caz, inclusiv a construcțiilor cu caracter provizoriu;

**2)** Efectuează controale pentru identificarea persoanelor care nu respectă autorizația de executare a lucrărilor de reparații ale părții carosabile și pietonale;

**3)** Participă la acțiunile de demolare/dezmembrare/ dinamitare a construcțiilor efectuate fără autorizație pe domeniul public sau privat al municipiului București ori pe spații aflate în administrarea Primăriei Generale a Municipiului București sau a altor instituții/servicii publice de interes local, prin asigurarea protecției perimetrului și a libertății de acțiune a personalului care participă la aceste operațiuni specifice;

**4)** Constată, după caz, conform atribuțiilor stabilite prin lege, contravențiile privind disciplina în domeniul autorizării executării lucrărilor în construcții și înaintează procesele-verbale de constatare a contravențiilor, în vederea aplicării sancțiunii, șefului compartimentului de specialitate care coordonează activitatea de amenajare a teritoriului și de urbanism, Primarului General sau persoanei împuternicite de acesta.

**5)** Verifică existența autorizației de construire și respectarea documentației tehnice autorizate pentru lucrările de construcții;

**6)** Verifică și identifică imobilele și împrejurimile aflate în stadiu avansat de degradare;

**8)** Verifică respectarea normelor legale privind afișajul publicitar, afișajul electoral și orice altă formă de afișaj/reclamă, inclusiv cele referitoare la amplasarea firmei la locul de desfășurare a activității economice;

**9)** Verifică și soluționează sesizările și reclamațiile primite din partea cetățenilor, legate de problemele specifice structurii;

În domeniul protecției mediului:

**1)** Controlează respectarea prevederilor legale privind condițiile de ridicare, transport și depozitare a deșeurilor menajere și industriale;

- 2) Supraveghează depozitele de deșeuri aflate în circumscripția municipiului București pentru prevenirea declanșării unor incendii, cu consecințe negative pentru viața oamenilor, mediu și bunuri materiale;
- 3) Participă la acțiunile de combatere a zoonozelor deosebit de grave și a epizootiilor;
- 4) Identifică bunurile abandonate pe domeniul public sau privat al municipiului București sau pe spații aflate în administrarea Primăriei Generale ori a altor instituții/servicii publice de interes local și aplică procedurile legale pentru ridicarea acestora;
- 5) Verifică igienizarea surselor de apă, a malurilor, a albiilor sau cuvetelor acestora;
- 6) Verifică asigurarea salubrității străzilor, a căilor de acces, a zonelor verzi, a rigolelor, îndepărtarea zăpezii și a gheții de pe căile de acces, dezinsecția și deratizarea imobilelor;
- 7) Verifică existența contractelor de salubritate încheiate de către persoane fizice sau juridice, potrivit legii;
- 8) Verifică ridicarea deșeurilor menajere de operatorii de servicii de salubritate, în conformitate cu graficele stabilite;
- 9) Verifică și soluționează, potrivit competențelor specifice, sesizările cetățenilor privind nerespectarea normelor legale de protecție a mediului și a surselor de apă, precum și a celor de gospodărire a localităților;
- 10) Verifică respectarea programului de lucrări privind asigurarea curățeniei stradale de către firmele de salubritate;
- 11) Verifică respectarea măsurilor de transportare a resturilor vegetale rezultate de la toaletarea spațiilor verzi, de către firmele abilitate;
- 12) Verifică respectarea obligațiilor privind întreținerea curățeniei de către instituțiile publice, operatorii economici, persoanele fizice și juridice, respectiv curățenia fațadelor, a locurilor de depozitare a diferitelor materiale, a anexelor gospodărești, a terenurilor aferente imobilelor pe care le dețin sau în care funcționează, a trotuarelor, a rigolelor, a căilor de acces, a parcarilor, a terenurilor din apropierea garajelor și a spațiilor verzi;
- 13) Verifică respectarea normelor privind păstrarea curățeniei în locurile publice;
- 14) Veghează la respectarea standardelor și a normelor privind nivelul de zgomot și poluarea sonoră;
- 15) Veghează la respectarea normelor privind protejarea și conservarea spațiilor verzi;
- 16) Veghează la aplicarea legislației în vigoare privind deversarea reziduurilor lichide și solide pe domeniul public, în ape curgătoare și în lacuri;
- 17) Verifică respectarea prevederilor legale de mediu de către operatorii economici, în limita competențelor specifice;

În domeniul activității comerciale:

- 1) Acționează pentru respectarea normelor legale privind desfășurarea comerțului stradal și a activităților comerciale, respectiv a condițiilor și a locurilor stabilite de Primăria Municipiului București;
- 2) Verifică legalitatea activităților de comercializare a produselor desfășurate de operatori economici, persoane fizice și juridice autorizate și producători particulari în piețele agroalimentare, târguri și oboare, precum și respectarea prevederilor legale de către administratorii piețelor agroalimentare;
- 3) Verifică existența la locul de desfășurare a activității comerciale a autorizațiilor, a aprobărilor, a documentelor de proveniență a mărfii, a buletinelor de verificare metrologică pentru cântare, a avizelor și a altor documente stabilite prin legi sau acte administrative ale autorităților administrației publice centrale și locale;
- 4) Verifică respectarea normelor legale privind comercializarea obiectelor cu caracter religios;
- 5) Verifică respectarea normelor legale privind amplasarea materialelor publicitare și a locurilor de comercializare a produselor din tutun și a băuturilor alcoolice;
- 6) Verifică respectarea prevederilor legale privind orarul de aprovizionare și funcționare al operatorilor economici;
- 7) Identifică mărfurile și produsele abandonate pe domeniul public sau privat al unității administrativ-teritoriale și pe raza s municipiului București sau pe spații aflate în administrarea Primăriei Generale ori a altor servicii/instituții de interes local și aplică procedurile legale de ridicare a acestora;
- 8) Verifică respectarea regulilor și normelor de comerț și prestări de servicii stabilite prin acte normative în Consiliului General al Municipiului București;
- 9) Cooperează și acordă sprijin autorităților de control sanitar, de mediu și de protecție a consumatorilor în exercitarea atribuțiilor de serviciu specifice domeniului de activitate al acestora;
- 10) Verifică respectarea obligațiilor ce revin operatorilor economici cu privire la afișarea prețurilor, a produselor comercializate și a serviciilor și sesizează autoritățile competente în cazul în care identifică nereguli;
- 11) Verifică și soluționează, în condițiile legii, petițiile primite în legătură cu activități de producție, comerț sau prestări de servicii desfășurate în locuri publice cu încălcarea normelor legale;
- 12) Constată contravenții și aplică sancțiuni contravenționale pentru încălcarea regulilor de comerț stabilite prin lege, în limita competențelor specifice;
- 13) Urmărește dezvoltarea ordonată a comerțului și desfășurarea activităților comerciale în locuri autorizate de primar în vederea eliminării oricărei forme privind comerțul ambulant neautorizat;

- 14) Verifică dacă în incinta unităților de învățământ, a căminelor și a locurilor de cazare pentru elevi și studenți, precum și pe aleile de acces în aceste instituții se comercializează sau se expun spre vânzare băuturi alcoolice, tutun;
- 15) Verifică și soluționează sesizările și reclamațiile primite din partea cetățenilor, legate de problemele specifice serviciului;

### 3. ACTIVITĂȚI ȘI MISIUNI EXECUTATE ÎN COMUN

Activitatea de cooperare constă în coordonarea în timp și spațiu, într-o concepție unitară, a eforturilor și acțiunilor tuturor forțelor participante la executarea misiunilor de asigurare a ordinii publice din municipiului București. La nivelul structurilor de ordine publică, această cooperare reprezintă ansamblul măsurilor de planificare, organizare și conducere în mod unitar a tuturor forțelor participante, în cadrul unui Plan unic, cu specificarea competențelor, a sprijinului reciproc și a modalităților de punere în aplicare a misiunilor specifice. Colaborarea în cadrul activităților permanente de ordine și siguranță publică, se realizează prin planuri de cooperare ale **D.G.P.L.C.M.B.** cu Direcția Generală de Poliție a Municipiului București, cu Brigada de Poliție Rutieră a Capitalei și cu unități ale Jandarmeriei Române.

Principalele forțe cu rol în asigurarea ordinii și liniștii publice la nivelul municipiului București, sunt:

- a. **Direcția Generală de Poliție a Municipiului București;**
- b. **Direcția Generală de Jandarmi a Municipiului București;**
- c. **Brigada de Poliție Rutieră a Municipiului București;**
- d. **Direcția Generală de Poliție Locală a Municipiului București.**
- e. **Polițiile Locale ale Sectoarelor Municipiului București;**
- f. **Inspectoratul pentru Situații de Urgență "Dealul Spirii" al Municipiului București-Ilfov;**

#### 1. **Direcția Generală de Poliție Locală a Municipiului București:**

- participă la asigurarea măsurilor de ordine publică în cooperare cu **Secțiile de Poliție** de pe raza Municipiului București, în zonele de responsabilitate, acționând cu măsuri proprii și misiuni specifice de ordine și siguranță publică, pentru supravegherea și monitorizarea situației din teren.

- participă la asigurarea măsurilor de ordine publică, în cooperare cu unități speciale de jandarmi, la solicitarea acestora, cu ocazia adunărilor publice, mitingurilor, manifestărilor culturale artistice și sportive, organizate la nivelul municipiului București.

- **D.G.J.M.B.** organizează și structurează împreună cu Direcția Generală de Poliție Locală a Municipiului București și Polițiile Locale de Sector 1-6, prin măsuri proprii de ordine publică, afluirea și defluirea participanților la manifestările publice, precum și interzicerea afluirii persoanelor spre

- zona unde a fost tulburată ordinea și liniștea publică, constituind dispozitive comune pe principalele căi de deplasare, compuse din patrulă pedestre și auto.

- participă la asigurarea măsurilor de ordine publică privind desfășurarea activităților de fluidizare a traficului rutier, în zonele unde se desfășoară lucrări de reparare și modernizare a drumurilor publice din municipiul București, precum și în zona marilor intersecții ale Capitalei, împreună cu Brigada de Poliție Rutieră, în baza protocolului de cooperare și cu efective de polițiști locali instruiți în acest sens.

Prin această colaborare se realizează sprijinul echipajelor de poliție rutieră, pentru prevenirea blocajelor temporare și a problemelor grave ce pot apărea din punct de vedere a fluenței circulației rutiere și a fluenței pietonale și în sprijinul asigurării siguranței traficului auto și implicit a cetățeanului bucureștean.

- participă la asigurarea măsurilor de ordine publică, în cooperare cu unități speciale din cadrul I.S.U București-Ilfov, la solicitarea acestora, prin măsuri specifice de ordine publică, pe timpul stingerii incendiilor, a calamităților naturale și a altor evenimente, conform planurilor de măsuri proprii și ca membru permanent în Comitetul Municipiului București pentru Situații de Urgență, în cadrul grupului de suport tehnic pentru “monitorizarea pericolelor” constituit la nivelul Prefecturii Municipiului București.

Având în vedere experiența anilor precedenți, atât în ce privește misiunile permanente de ordine publică și fluidizarea traficului rutier, cât și cele desfășurate pe timpul unor evenimente de amploare de importanță națională/internațională se impun măsuri de **coordonare/cooperare** la nivelul municipiului București a **Polițiilor Locale de Sector de către Direcția Generală de Poliție Locală a Municipiului București**. Actuala organizare diminuează foarte mult posibilitatea conjugării eforturilor în vederea realizării unitare, din punct de vedere strategic, tactic și al efortului uman, a siguranței publice adecvate unei capitale europene.

Totodată, **pe linia activității de control**, instituția colaborează cu toate autoritățile locale și centrale.

### CAPITOLUL III

#### ***EFFECTIVELE AFLATE LA DISPOZIȚIE ȘI SUPORTUL LOGISTIC***

##### **A. DIRECȚIA SIGURANȚĂ ȘI ORDINE PUBLICĂ**

La nivelul direcției sunt prevăzuți un număr de 183 polițiști locali.

Pentru îndeplinirea misiunilor direcția are în dotare autospeciale, motociclete și un mototriciclu, inscripționate.

În dotarea polițiștilor locali se află:

- cătușe metalice;
- spray autoapărare;
- tomfe;
- stații radio emisie-recepție, cu indicativele repartizate;
- telefoane mobile repartizate în dotare;
- aparate foto

##### **B. SERVICIUL INTERVENȚII LA EVENIMENTE**

La nivelul serviciului, sunt încadrați un număr de 29 de polițiști locali dotați cu mijloace specifice - scuturi, echipament de protecție (combinezon), cască, măști de gaze, berbece, foarfecă multifuncțională și un număr de 6 autospeciale înscrispionate.

### **C. DIRECȚIA CENTRUL ISTORIC**

La nivelul Direcției Centrul Istoric, sunt prevăzuți un număr de 65 polițiști locali

Pentru îndeplinirea misiunilor direcția are în dotare autospeciale înscrispionate.

În dotarea tuturor polițiștilor locali se află:

- cătușe metalice;
- spray autoapărare;
- tomfe;
- stații radio emisie-recepție, cu indicativele repartizate.
- telefoane mobile repartizate în dotare.
- aparate foto

### **D. DIRECȚIA CONTROL**

La nivelul direcției sunt prevăzuți un număr de 98 polițiști locali.

Pentru îndeplinirea atribuțiilor de serviciu direcția are în dotare autospeciale înscrispionate.

În dotarea tuturor polițiștilor locali se află:

- stații radio emisie-recepție, cu indicativele repartizate.
- telefoane mobile repartizate în dotare.
- aparate foto

## **CAPITOLUL IV**

### ***INSTRUIREA EFECTIVELOR PENTRU EXECUTAREA ACTIVITĂȚILOR ȘI CONTROLUL DISPOZITIVELOR***

În „Registrul patrulilor de siguranță publică și al echipajelor de intervenție”, „Caietul de instructaj” sau „Buletinul posturilor”, după caz, se consemnează zilnic polițiștii locali care constituie dispozitivele care acționează în scopul menținerii ordinii și liniștii publice și al fluidizării și supravegherii traficului rutier.

Efectivele participante în dispozitivul de menținere a ordinii și siguranței publice și în cel de asigurare a fluenței și supravegherii traficului rutier semnează în registru/caiet/buletinul posturilor despre luarea la cunoștință a zonelor de siguranță publică, itinerarelor de patrulare ori posturilor de bază stabilite.

Instructajul premergător intrării în serviciu a efectivelor de polițiști locali se efectuează, de către șefii structurilor la sediile unde își desfășoară activitatea respectivele servicii și are ca scop informarea acestora cu privire la:

- evoluția situației operative;
- aspectele identificate din analiza tactică și buletinele de evenimente;



- informațiile deținute;
- zonele de siguranță publică și itinerarele de patrulare.

În timpul instructajelor șefii structurilor au în vedere următoarele aspecte:

- prezența și starea fizico-psihică a polițiștilor locali;
- ținuta și dotarea polițiștilor locali, mijloacele de autoapărare și de intervenție, documentele, astfel încât fiecare polițist local care intră în serviciu să aibă asupra sa dotarea aferentă și echipamentul corespunzător;
- instruirea cu privire la dispozițiile Primarului General al Capitalei sau ale superiorilor ierarhici;
- aducerea la cunoștință a acțiunilor aflate în derulare ori care vor începe în timpul programului de lucru;
- verificarea modului de cunoaștere a consemnelor general și particulare, precum și a modului de acțiune în diferite situații;
- anunțarea componenței patrulelor și repartizarea acestora pe zone de siguranță publică/itinerare de patrulare, în funcție de nevoile identificate din analiza situației operative și din analiza tactică.

În cadrul instructajului se pune accent pe acordarea respectului și pe corectitudinea manifestată față de cetățeni, grija față de conduită și imaginea proprie a polițistului local.

Aspectele prezentate la instructaj se consemnează într-un „Proces - verbal de instructaj”, care se semnează de către șeful structurii și toți polițiștii locali din schimbul respectiv.

Activitatea de instruire se realizează în cadrul programului de lucru, la începutul acestuia și durează maximum 15 minute.

Acțiunea încredințată în competența exclusivă a Direcției Generale de Poliție Locală și Control a Municipiului București se realizează în baza Planului de acțiune întocmit de șeful serviciului cărui a s-a repartizat prin rezoluție îndeplinirea acțiunii și aprobat de Directorul General. În acest caz, instructajul se efectuează de către șeful de dispozitiv.

Șefii structurilor efectuează zilnic controale în dispozitivele proprii atât pe timpul zilei cât și pe timp de noapte, rezultatele consemnându-se într-un registru special aprobat de către directorul general.

La finalul fiecărei activități/misiune, polițistul local/echipa/patrula va întocmi un raport în care va consemna principalele aspecte/constatări din timpul serviciului.







## CAPITOLUL V

### *DISPOZIȚII FINALE*

Modul de realizare a informărilor reciproce cu privire la evoluția situației operative între structurile de poliție locală și celelalte instituții participante la activitatea de menținere a climatului de ordine și siguranță publică se realizează prin intermediul Direcției Dispecerat Operativ Integrat.

Lunar, la nivelul instituției se analizează modul de acțiune și rezultatele obținute și se stabilesc măsuri concrete în vederea eliminării eventualelor disfuncționalități pe linia colaborării între serviciile operative.

Prevederile prezentului plan se aplică pe parcursul anului 2024 și își încetează aplicabilitatea la data aprobării planului pe anul 2025

La prezentul plan se **anexează**:

- Harta Municipiului București privind responsabilitatea D.G.P.L.C.M.B.
- Tabel cu persoanele cu funcții de conducere din cadrul D.G.P.L.C.M.B. care au atribuții de coordonare și control al forțelor participante la activitățile de menținere a ordinii publice.
- Opis cu protocoalele de cooperare ale D.G.P.L.C.M.B. și copii ale acestora.

Anexele 1-3 fac parte integrantă din prezentul **PLAN DE ORDINE ȘI SIGURANȚĂ PUBLICĂ**